

MONITORING PR VÝSTUPŮ KORUNA VYSOČINY 2023



MINISTERSTVO
PRO MÍSTNÍ
ROZVOJ ČR

PR aktivity byly vytvořeny v rámci projektu "Marketingové aktivity turistické oblasti Koruna Vysočiny" realizovaného za přispění prostředků státního rozpočtu České republiky z programu Ministerstva pro místní rozvoj.

MONITORING VÝSTUPŮ / ČLÁNEK

VÝLETY

V hlubokém údolí řeky Svratky přímo na historické zemské hranici Čech a Moravy leží malebné městečko Jimramov, neobjevená perla Kraje Vysočina.

Kostel Nanebevstoupení Panny Marie v Jimramově.



JIMRAMOV

Město Broučků a Merano Vysočiny

Pomník Broučků na kopci Kamenice.



Urchol Prosečka s dřevěným křížem.

stavba šádků Josefa Gočára.

ZA BROUČKY

Za hrdinu knížky Jana Karafiáta můžete vyrazit i do okolí Jimramova. Albo- východně od obce Rožneček Paseky se vypíná vrchol Kamenice, kde se nejspíš odehrával celý příběh nesmrtelné dětské knížky. Dnes tu stojí Pomník broučků se jmény všech postav knihy, který tu nechal vybudovat spolek přátel a tvůrců nových památek. Za výstup na kopec Kamenice budete odměněni i výhledem na okružující krajinný Žďárských vrchů.

K TRAKAŘI A NA HRAD

Jedním z nejhezčích míst na Jimramovsku je skalnatý vrchol Prosečka nad údolím řeky Frysševky. Ke skále s vrcholovým dřevěným vyřezávaným křížem lze z města zamířit po modré turistické značce. Cestou z vrchu do údolí k obci Javorek minete lesní bar s vychlazenými nápoji a přímo v Javorku vás čeká stylová hospůdka U Trakaře, kde se pyšní poctivou kuchyní. Na druhé straně údolí můžete vystoupat k mohutnému skalnímu bloku Štarkov s pozůstatky původního hradu Skály. Hrad byl zničen už ve 14. století pány z Kanáttátu, ale poté padl do rukou loupeživých rytířů, a proto byl pobořen. ■

SYŇ RODÁKŮ

První zmínky o městě, které je dnes domovem asi 1200 obyvatel, pocházejí z roku 1361.



Siň rodáků Jimramova v budově U sv. Jana.

vydání Broučků v různých jazycích včetně hindštiny a japonštiny. A spisovatel má v Jimramově i svůj rodný dům.

AZYL MISTRA ETIKETY

Další památkové chráněnou budovou v centru Jimramova je Dům U Slunce, rodiště Jeronýmy, matematika, hvězdáře a hušleňka Karla Slavětka, který v 18. století působil téměř dvě desetiletí na misi u císařského dvora v Pekingu. Dům sloužil po několik století jako hostinec a právě sem opakovaně přijížděl Jimramovem okouzlený pedagog a zakladatel českého olympijského výboru Jiří Stanišlav Guth-Jarkovský, který město vzhledem k určité podobnosti s italským lázeňským letoviskem nazval „Meranem Českomoravské vysočiny“ a považoval ho za svůj druhý domov. V centru Jimramova stojí za pozornost ještě působivá kamenná hrobka rodu Belcredi, katolický a evangelický kostel nebo funkcionalistická vila obvodního lékaře Josefa Zelezného,

Chvilka pro tebe

Čtenost: 312 000

Cílová skupina: ženy 30+



MINISTERSTVO
PRO MÍSTNÍ
ROZVOJ ČR

PR aktivity byly vytvořeny v rámci projektu "Marketingové aktivity turistické oblasti Koruna Vysočiny" realizovaného za přispění prostředků státního rozpočtu České republiky z programu Ministerstva pro místní rozvoj.

MONITORING VÝSTUPŮ / ČLÁNEK

Ona Dnes

Čtenost: 303 000

Cílová skupina: ženy 30+

OnaDnes CESTY



DĚTSKÉ RÁJE

Prázdniny patří ze všeho nejvíce dětem, proto i naše dospělé plány směřují vstříc jejich snům a zážitkům. A protože tohle období není nekonečné, máme pro vás pár tipů na last moment dětské výlety v tuzemsku. Ať vám vyjde počasí!

PŘIPRAVLIL: REDAKCE

PERMONIUM

Oslavany

Ustátní areál nedaleko líma je zakonponovaný do prostoru bývalého dolu Kuka. Spojuje zábavu a adrenalinové zážitky s historií a technologií těžby černého uhlí v regionu. Čeká vás tam třeba největší nadzemní bludiště v Česku imitující na povrchu systém důlních chodů, důlní jezero, optka propojená s dvostrannovým lanovým centrem, prales a důlní želez s dalšími atrakcemi. Pro zvláště je připravena interaktivní hra Magic Permon, pro nejmiládlivější interaktivní hra Dabová kapka zaměřená na ochranu životního prostředí. K dispozici je občerstvení v Hornické kafejně. (permonium.cz)



MIRAKULUM

Milovice

Dominantou parku je dřevěný hrád s osmi věžemi, vyhládkou i podzemními chodbami. Spousta zábavy nabízí také vodní svět, lezení město s věžemi, střízkami v korunách stromů a rozsáhlým podzemím. Na farmě se zase děti ocitnou mezi hospodářskými zvířaty. Nechybí ani autodrom se šlapací a odrážecí, velké hubové bludiště, trampolíny, houpačky, kontaktní minizoo nebo pohádková dětská vesnička. Za návštěvu stojí i výtvarná a tvářič dílny. Mezi parkem a tankodromem v Milovicích vede dva kilometry dlouhá úzkokolejka. V parku nechybí několik občerstvovacích míst ani piknikové louky. (mirakulum.cz)



VELKÉ DÁŘKO

Žďár nad Sázavou

Moře Vysočiny, jak se Dářko přezdívá, je s rozlohou 206 hektarů největším rybníkem Českomoravské vrchoviny. A hlavně je to úžasně místo k objevování. Přimo okolo rybníka vede naučná stezka Dářká rašelinář. V blízkosti břehu najdete přírodní dětský areál Salón. Express vagón, kde se holky a kluci každého věku zabaví na mnoha atrakcích. V místním zoolouku si můžete prohlédnout kozy, husy, ale i balany a voléry a opice. Děti bude bavit také procházka po stopách vyžezávaných soch nebo je vezmete do místních sklár. Výlety po okolí Dářka je neptebebné. (korunavysočiny.cz)

26

onadnes.cz



MINISTERSTVO
PRO MÍSTNÍ
ROZVOJ ČR

PR aktivity byly vytvořeny v rámci projektu "Marketingové aktivity turistické oblasti Koruna Vysočiny" realizovaného za přispění prostředků státního rozpočtu České republiky z programu Ministerstva pro místní rozvoj.

MONITORING VÝSTUPŮ / ČLÁNEK



POUŤ ZA KRÁSOU A VŮNĚMI

Mariánská Týnice

Další skvost ve stylu české barokní gotiky stvořil Santini na Píezesku. V Mariánské Týnici byl podle jeho návrhu postaven překrásný poutní areál s kostelem Zvěstování Panny Marie, proboststvím a ambly. Cervenobílá budova s kupolí je příkladem dokonalé symetrie a dnes v ní sídlí Muzeum a galerie severního Píezeska. Součástí komplexu je i arboretum se starými odrůdami ovocných stromů (například mispule nebo kdouloň) a zahrada s růžemi, hortenziemi, levandulí, lilie a s kefi klokoče zpečeného, jehož semena se používala k výrobě růženců. (marianskatynice.cz)



JAZYK V KOSTELE

Žďár nad Sázavou

Poutní kostel sv. Jana Nepomuckého na Zelené hoře ve Žďáru nad Sázavou je považován za Santiniho vrcholné dílo. Geniální architekt zde předvedl dokonalou hru s číslu a mystikou. Stavba měla glorifikovat svatého Jana Nepomuckého, kterému nechal král Václav IV. vyřiznout jazyk a poté ho přikázal utopit ve Vltavě. Kostel se tvaru pěticípé hvězdy se třídí do výšky padesáti metrů a pětúhelné jsou také zvoněcí kapele. V druhém patře se vine desetidílná galerie a obvod kostela zdobí deset kaplí. Kupoli nese deset pilířů a v jejím vrcholu, v samém centru stavby, se nachází macedónského hlávní stříbrů – jazyk. Ten je umístěný uprostřed tří deseticípých hvězd. Památka je zapsaná na seznamu UNESCO. Mohli jste ji vidět v nejednom dokumentu, ale také ve filmu Santiniho jazyk, který natočil režisér Jiří Strach na motivy románů Miloše Urbana. (zelena-hora.cz)

onadnes.cz

NA KOLE ZA PAMÁTKAMI

Pohyb na čerstvém vzduchu a poznávání nových lokalit si vychutnáte na Santiniho cyklotrase. Cíli máří šedesát sedm kilometrů, ale klidně můžete ujet jen polovinu. Na cestě objevíte známá i méně proslavená Santiniho díla, poznáte krásu Žďárských vrchů, rybník Dářko a jeho rašelinisté. První část cyklotrasy začíná u rychty ve Vojnově. Město na pokračuje převážně po silnicích třetí třídy do Radostína, Vepřovské Ražina, Polníčky až k zámku ve Žďáru nad Sázavou. Santiniho práci tam můžete obdivovat na vnitřních úpravách baziliky Nanebevzetí Panny Marie a sv. Mikuláše, konírských, budově prelatury, na neďalekém Dolním hřbitově a hospodářském dvoře Lyra. Druhá část trasy vede od poutního kostela sv. Jana Nepomuckého na Zelené hoře a ostatních Santiniho žďárských staveb. Míří přes Obyčtov (kostel Navštívení Panny Marie s půdorysem želvy), Ostrov nad Oslavou (bývalý panský hostinec) a Bobrovou (kostel sv. Petra a Pavla, boží muka) do Zvole. Tady stojí kostel sv. Václava s půdorysem řeckého kříže a s typickým Santiniho symbolem – svatovítskou knižnicí Čapkou, která zastřešuje lucernu nad kupolí. Pak už zbývá do cíle cyklotrasy v Bystřici nad Pernštejnem jen desát kilometrů.



(korunavysociny.cz/turisticke-cile/1448-santiniho-cyklotrasa)

31

Ona Dnes

Čtenost: 303 000

Cílová skupina: ženy 30+



MINISTERSTVO
PRO MÍSTNÍ
ROZVOJ ČR

PR aktivity byly vytvořeny v rámci projektu "Marketingové aktivity turistické oblasti Koruna Vysočiny" realizovaného za přispění prostředků státního rozpočtu České republiky z programu Ministerstva pro místní rozvoj.

MONITORING VÝSTUPŮ / ČLÁNEK

RODINKO, VYRÁŽÍME!

MAGICKÁ PĚTKA
Santiniho kostel na Zelenu hoře je postaven ve tvaru pěticelé hvězdy. Má také pět vchodů a pět oltářů.

VELKÉ DÁRKO

Moře Vysočiny

STARTY A KRÁSNÝ
Rybník byl založen v 15. století a dneska nabízí hlavní sportovní a rekreační aktivity – a také příjemně teplou vodu.

PŘÍRODNÍ RARITA
Naučná stezka dávkými městištištěmi je tu klíčovými dvojitými. Má 12 zastavení a dvě vyhlídky.

TIPY PRO KAŽDÉHO

Ve Zlátnu nad Sázavou najdete i **Muzeum nové generace**, kde se dozvíte mnohá a zároveň Santiniho, ale vstupné také do hry světla, stínu a animace.

V tomto kraji si můžete užít i mnoho tematických stezek – třeba po stopách skáří, místních osmičlenných nebo se proji i Instagramovou trasou.

Ubytování a veškeré služby je třeba, **nejstabilnější jsou ale kempy nebo chaty pro celou rodinu**. Na rezervování máte nejvýš čas.

V této oblasti najdete nejen pramen řeky Sázavy, ale také Svratky. Nezapomínejte se pozíté naplnit 5 litrovými oděly.

Velké Dárko můžete celé obejít. Trasa po značených i neznámených cestách je dlouhá cca 9 km a pěšky trvá zhruba 2 a půl hodiny.

PŘÍRODNÍ RARITA
Naučná stezka dávkými městištištěmi je tu klíčovými dvojitými. Má 12 zastavení a dvě vyhlídky.

OBROVSKÁ VODNÍ PLOCHA NENABÍZÍ JENOM KOUPÁNÍ. UŽÍJÍ SI TU SPORTOVCI, KREATIVCI I LIDÉ DUCHOVNĚ ZALOŽENÍ.

VÍTE, ZE...

- ... architekt Santini měl rád bílé písečné kamínky, ale nemohl se i zamístit v Praze?
- ... bezpečnostní zámky zlatých nádob? Jinak vám něco na záda a problémy vás po lese!
- ... počítáte celou státní rozpočet se dojí dostávat už někdy na přelomu 12. a 13. století?

Mnoho lidí si stěžuje, že Česko je sice krásná země, ale nemá moře. Jenže pro Vysočiny to tak úplně neplatí. **Přezdíva se tak totiž rybníku Velké Dárko. On i jeho okolí nabízí každému spoustu báječných možností k vžití.**

At už se tam vydáte po svých nebo na kolech, měli byste mít oči na stopkách, a to nejen kvůli přírodním úrodným a architektonickým skvostům, kterým se ještě dostane. Pokud po cestě totiž narazíte na rozhraně nebo nory, vězte, že tady je pravděpodobně nenajít ve svobodě divočák. Jáde a dle hejkal, které lidé kvůli stavbě rybníka připravili do domů. Od té doby se jim tato lesní strážníci má jak smůla. Žijí ve stěpích hlubokých lesích a zvládají na děti někdy tajemně pokukují a líkají je do svých nízkých. Když je ale zahlédnete, zničte je. Schválně, které z vašich rádek se to podaří?

Mimochodem předtím pro děti je v okolí Velkého Dárka připravena spousta atrakcí. První od něj vede cyklostezka do Zlátnu nad Sázavou, na níž narazíte po zhruba třech kilometrech na Pískouku. Její cílovou je přírodní ústředí areál Sázavy. Expres vagón. V krásném prostředí

Světového rybníka se práci mohou zabavit na vláčcích, čtyřkoláčích, stromů sklákových atrakcích, ale také v rokošské, kde naplno kory, havy, hažury a volně a dalšími open-air. Růžička tu na ně mohou dořídit od okřesování nebo od sládků, kde se často něco peče a nádherně to voní.

Mají i veškeré možnosti a další lákavou celé oblasti – sochy Michala Orlíka (15). Ten z tohoto kraje pochází, a tak se ho rozhodli vyjmít slůvkem z betonu, pískovce nebo kamene obohatit. A to se mu povedlo. Už samotný mozek. Dárčák v kempu a Velkého Dárka je rozložení. A není sám. V okolí Hlubočáků a Krávecburku se nachází další v Orlíkových soch – Josefina. Tato plastika divě tváří vhlátný zvon a zasměným výrazem mášle obrovské vedle postavy U Strážní. U oběma Jarda mají zase velká socha nika, což se dle vyprávění s problémem místního místopisovatele Richard. Na dva dvojčeté hrochy v nadživotní velikosti narazíte ve Štábových. Kde se pro změnu novoro stave ve Skládkě hutí U Hořčič. Narazíte tu na zámku tradici

do stěží vyhlášené hospodky Tišáka. Tam už vás nabijí energií a dodají vám spoustu sil. Neustále napravení ani na samotné centrum oblasti. Zlátn nad Sázavou. Právě z něj mnoho lidí na jate své výlety posílá – žadají tam totiž vlaky, což se hodí. **Lidi to táhne zejména do nejstaršího a nejvyšší budovy – tzv. která dnes hostí Regionální muzeum.** Láskalem je také moderní křeslo, které si zamíjají hlavně malí i veškeré železniční frakcioně. Největší kráta se ale nachází na rodné Zelené, která má i na seznamu památek UNESCO. Zřejmě je jeho vůbec nejoblíbenější stavbu, kterou také můžete vidět. Samotný kostel je obklopen brávkami a ambly ve tvaru šesticípé hvězdy. Noto říci, že tady dýchá duchovno snad na každého. Tak začte na divů duch, ať vám to pozvením aspoň pár minut vydrží.

Santiniho kostel je světový unikát

hoře. Tam stojí Poutní kostel sv. Jana Nepomuckého, dle slavného architekta Jana Hlávce Santiniho (166), který je zapomenut a na seznam památek UNESCO. Zřejmě je jeho vůbec nejoblíbenější stavbu, kterou také můžete vidět. Samotný kostel je obklopen brávkami a ambly ve tvaru šesticípé hvězdy. Noto říci, že tady dýchá duchovno snad na každého. Tak začte na divů duch, ať vám to pozvením aspoň pár minut vydrží.

Trasa Dárčáků

Pestrý svět
Čtenost: 170 000
Cílová skupina: ženy 30+

KAŽDÝ MĚSÍC BEZ STAROSTÍ S LOTERIÍ EXTRA RENTA

VYHRÁJTE 100 000 Kč MĚSÍČNĚ NA 20 LET

Extra renta




PR aktivity byly vytvořeny v rámci projektu "Marketingové aktivity turistické oblasti Koruna Vysočiny" realizovaného za přispění prostředků státního rozpočtu České republiky z programu Ministerstva pro místní rozvoj.

MONITORING VÝSTUPŮ / ČLÁNEK

LIDOVÉ NOVINY | 1. srpna 2013 | LÉTO LN | 13

Santiniho hvězda



Se Santinim jsme se už v létě sešli nově a vývoj posílá, a to na Korunu Koruň a v Přibor. Třetí ročník měl i jeho nejzajímavější dílo: postavení kostela sv. Jana Nepomuckého na Zelené hoře v Žďáru nad Sázavou.

ve zkratce
O v minulosti Janův Blatný-Santiniho, postavení kostela sv. Jana Nepomuckého v Žďáru nad Sázavou, který se stal nejzajímavějším dílem. Postavení kostela sv. Jana Nepomuckého na Zelené hoře v Žďáru nad Sázavou. Kostel je postaven v letech 1994-1995 a jeho autorem je architekt Jaroslav Zelený. Kostel je postaven v stylu, který kombinuje prvky gotiky a renesance. Kostel je postaven na místě, kde stával původní kostel sv. Jana Nepomuckého, který byl zničen v roce 1845. Kostel je postaven v letech 1994-1995 a jeho autorem je architekt Jaroslav Zelený. Kostel je postaven v stylu, který kombinuje prvky gotiky a renesance.

30 NOVÝCH VYLETŮ PO ČESKU

Koruna Vysočiny
 30 nových vyletů po Česku. Koruna Vysočiny, která je součástí Koruny Koruň a Přibor, nabízí 30 nových vyletů po Česku. Vylety jsou zaměřeny na různé části země a jsou určeny pro všechny zájemce. Vylety jsou zaměřeny na různé části země a jsou určeny pro všechny zájemce.

21. Santiniho kostel

21. Santiniho kostel. Kostel je postaven v letech 1994-1995 a jeho autorem je architekt Jaroslav Zelený. Kostel je postaven v stylu, který kombinuje prvky gotiky a renesance. Kostel je postaven na místě, kde stával původní kostel sv. Jana Nepomuckého, který byl zničen v roce 1845. Kostel je postaven v letech 1994-1995 a jeho autorem je architekt Jaroslav Zelený. Kostel je postaven v stylu, který kombinuje prvky gotiky a renesance.

LÉTNÍ KŘÍŽOVKA

Řádek	1	2	3	4	5	6	7	8	9	10	11	12	13	14	15	16	17	18	19	20
1	LN	LN	LN	LN	LN	LN	LN	LN	LN	LN	LN	LN	LN	LN	LN	LN	LN	LN	LN	LN

Lidové noviny

Čtenost: 154 000

Cílová skupina: muži i ženy 25+



MINISTERSTVO
 PRO MÍSTNÍ
 ROZVOJ ČR

PR aktivity byly vytvořeny v rámci projektu "Marketingové aktivity turistické oblasti Koruna Vysočiny" realizovaného za přispění prostředků státního rozpočtu České republiky z programu Ministerstva pro místní rozvoj.

MONITORING VÝSTUPŮ / ČLÁNEK



tina ZAJÍMAVOSTI

Rybík Velké Dářko nabízí spoustu možností, jak se vydovádět. Co takhle zkusit windsurfing nebo šlapadla?

Dovolená na ŽŮÁRSKU

Nevyšel vám letos pobyt u moře? Nevadí, i tak ho můžete vidět, a neopustit přitom Českou republiku – jedno moře se totiž ukrývá na Vysočině.

Moře Vysočin, tak se říká největšímu rybníku Českomoravské vrchoviny, nazvanému **Velké Dářko**. Navíc ho najdete v nádherném prostředí CHKO Žďárské vrchy, takže je ideálním místem nejen pro faný vodních radovánek, ale i skvělým východní bodem pro turisty, cyklisty, milovníky historie a přírody i pro rodiny s dětmi.

Rybík byl založen v 15. století kvůli zadržování vody na pohon hamrů, pil a mlýnů na horním toku Sázavy a s jeho vznikem se poji pověst o roztlubených hejkalách, kteří se rozoukali do okolních hlubokých lesů, kde přý žijí dodnes...

Více než domovem pohádkových bytostí je dnes ale Velké Dářko spíš rájem pro turisty. Patří mezi oblíbené rekreační oblasti, kde najdete krásné písčité pláže a čistou vodu i širokou nabídku různých vodních sportů.

Kam dál? Za poznáním, přímo okolo rybníka vede naučná stezka **Dářská rašelinářka**. Je dlouhá necelé 3 km a najdete na ní dvě vyhlídky a dvanáct info panelů. O kousek dál, nedaleko obce Čibůj, navštivte přírodní památku **Tišovka**. Na jejím vrcholu se nachází ručová skála **Čertův kámen**, die pověsti jde o zbytek kostela z nedalekého Světnova – staveli ho tam místní, v noci ale při přeletě čert, všechno odnese a právě nad Tišovkou odhodí. No, a pokud si chcete výlet ještě prodloužit, vezměte to na další osmitovku, k Žákově hoře. I tam najdete naučnou stezku, seznámí vás s jedním z nejcejnějších a nejstarších chráněných území v kraji.

Objevujete okolí rádi? Je sedla kola? Pak vyrazte na některou z vyhlášených cyklotras. Santinho cyklostezka vás během své 67 km dlouhé trasy provede místo v regionu, kde zanechal výrazný stavitel Jan Bláží Santini-Aichel svou tvůrčí stopu. Vysočinou také prochází evropská dálková cyklotrasa EuroVelo 4. Po stezce dlouhé až 70 km tak můžete projet všechna nejvýznamnější místa Koruny Vysočiny, jako je právě Velké Dářko a jeho rašelinářka, Žďár nebo hrad Pernštejn. Přimo po břehu rybníka vede cyklostezka spojující Žďár nad Sázavou a Holoubkov, kde naberete i na přírodní dětské areál s názvem Salón Express vagon. V nádherném prostředí Stříbrného rybníka se děti každého věku vydovádějí na mnoha atraktivních a určitě je nadchne i místní zoo kosatek... Více tipů na výlety naleznete na www.korunavysocinj.cz.

KOMIK VSUKNÍCH

Historické SLAVNOSTI

Máte program na tuhle sobotu, 5. srpna? Že ne? Jestli jsou vám blízké akce prodchnuté historií, kde tihocvi vychutnalí nabízené zboží na dobovém jarmarku, taneční tancují, šermíř šermují a muzikanti muzikují, pak budou pro vás **Historické slavnosti na zámku Zruč nad Sázavou** tím pravým otečovím. O tomto víkendu se tam koná už 23. ročník a kromě výše uvedeného se můžete těšit i na střemčiny, kejliče, sokolinky, na ukádku středověkých zbraní, divadlo nebo na výstavu replik korunačovních klemotů. Tak si pište, **slavnosti se uskuteční 5. srpna od 10 do 20 hodin**.

PRÁVĚ V PRODEJI
Kdo byl pes Lajka, ví až většina z nás, ale znáte i šimpanze jménem Ham? Více se o tomto vesměmém příkopníkovi dozvíte v nejnovějším čísle TV Revue.

TV REVUE
SVATBA? AŽ PŘIJDE ČAS

4 tina

Tina

Čtenost: 153 000

Cílová skupina: ženy 30+



MINISTERSTVO
PRO MÍSTNÍ
ROZVOJ ČR

PR aktivity byly vytvořeny v rámci projektu "Marketingové aktivity turistické oblasti Koruna Vysočiny" realizovaného za přispění prostředků státního rozpočtu České republiky z programu Ministerstva pro místní rozvoj.

MONITORING VÝSTUPŮ / ČLÁNEK



01 KRAJ VYSOČINA KRÁSNÁ SELFIE

→ Vzdálenost: 20,1 km → Čas: 6 hod. 20 min. → Obtížnost: střední



02 KRÁLOVÉHRADECKÝ KRAJ SLADKÉ MODLITBIČKY

→ Vzdálenost: 21,1 km → Čas: 6 hod. 17 min. → Obtížnost: nízká



Hrabčecí stolec

1 Cesta není cíl
Pro čím dál více turistických stezek u nás platí, že cesta není cíl – tím jsou krásná selfie pro sociální síť. Takzvanou Instagramovou stezku najdete i na Vysočině v okolí Víru. Pokud nemáte čas, můžete si jen odskočit pro pár záběrů na vyhlídku Klubačice: cesta tam i zpět do Víru měří necelé tři kilometry a zvládnete ji za hodinku. My se však vydáme na delší úsek Instagramové stezky – z Víru, kde mají zajímavé historické usídlosti, nás zřejmě jediný kostel svatých Sedmipočteníků (slovanští světců) či botanickou zahradu s arboretem – vysloupáme k vyhlídkovému místu Hrabčecí stolec; do roku 1830 zde stávala i dřevěná rozhledna. Tady se vyotíme nad kouzelným meandrem Svratky a pokusíme se mezi stromy zahlédnout zříceninu hradu Pyšolec na protějším břehu (jen o kousek dál jsou trosky hradu Zubštejn).

2 Zlákají vás brody?
Od Hrabčecího stolu sejdeme z prudkého svahu a pod ním se dáme údolím Tresenského potoka, jehož voda bývá kvůli vysokému obsahu železa zbarvená do červená. Dobrodružněji založení výletníci mohou absolvovat trasu zahrnující i šest brodů, pro výlety s dětmi či seniory se spíše doporučuje souběžná cesta výše ve svahu. Na obou cestách je řada

MŮŽE SE HODIT

Náš „tajný tip“
Ve Víru a okolí najdete spoustu zajímavých míst. Na skalnatém ostrohu ve Virské přehradě třeba roste slavná Chudobinská borovice, Evropský strom roku 2020. Přimo ve Víru na odvážlivce čeká unikát: hned tři ferraty různých stupňů náročnosti. Vodáci tu mohou sjíždět slalomový kanál a především děti jistě potěší pohyblivé postavičky na Virském mínyku.

Pro cyklisty
V oblasti Víru je množství turistických magnetů – třeba biketrailový areál. Tady si můžete vybrat z řady vybor-né upravených tras: počínaje jednoduchými a konče „černými sjezdy“. Doporučujeme trasu na hrad Zubštejn.



PROFIL TRATĚ

385 m n. m. 621 m n. m.

408 m 278 m



Byšičky s kostelem sv. Petra a Pavla

1 Dva v jeden den
V jeden den se dají zvládnout i dva výlety – v případě okolí města Miletína to není problém. Kratší trasa je velmi vhodná pro děti, v pohodě ji zvládnou i senioři. V Miletíně můžeme navštívit Muzeum českého amatérského divadla na zámku či rodný domek básníka Karla Jaromíra Erbena, odkud vyrazíme na „pohádkovou“ stezku: na cestu si samozřejmě nakoupíme miletinské modlitbičky – medové perničky ve tvaru modlitběničky. Cukrář Josef Erben je tu začal

NAPLÁNUJTE CESTU

Náš „tajný tip“
Pěšky i na kole se můžete z Pecky vydat do Nové Paky – brány geoparku UNESCO. Nachází se zde unikátní expozice vzácných minerálů v klenotnici Českých polodrahokamů: jsou tu třeba nezvykle zbarvené acháty či jaspisy. Určitě také navštívte expozici spiritismu: patří k největším v Evropě a zdejší sbírka spiritistických automatických kreseb je zcela jedinečná.

Pro cyklisty
Na webu městyse Pecka najdete několik cyklotras v délce od 50 do 20 kilometrů. Nás zaujala trasa Za nepomenutelnými výhledy kolem Pecky, která je vedena převážně po silnicích a měří zhruba třicet kilometrů.

Části je opět věnována Erbenovi; ostatně také začíná u jeho rodného domku. Půjďme do Červené Třešně – ve zdejším rybníce žijí chráněné kuňky ohnivě, které při troše štěstí ušlyšíme koncertovat. Za



PROFIL TRATĚ

408 m 278 m 293 m n. m. 532 m n. m.

Květy

Čtenost: 147 000

Cílová skupina: ženy i muži 30+



MINISTERSTVO
PRO MÍSTNÍ
ROZVOJ ČR

PR aktivity byly vytvořeny v rámci projektu "Marketingové aktivity turistické oblasti Koruna Vysočiny" realizovaného za přispění prostředků státního rozpočtu České republiky z programu Ministerstva pro místní rozvoj.

MONITORING VÝSTUPŮ



lidovky.cz

https://www.lidovky.cz/serialy/santiniho-hvezda-nejznamejsi-dilo-poutni-kostel-na-zelene-hore-patri-uz-skoro-30-let-do-unesco.A230801_191438_In_speci_aly_rkj

Návštěvnost: 4,28 milionu/měsíc

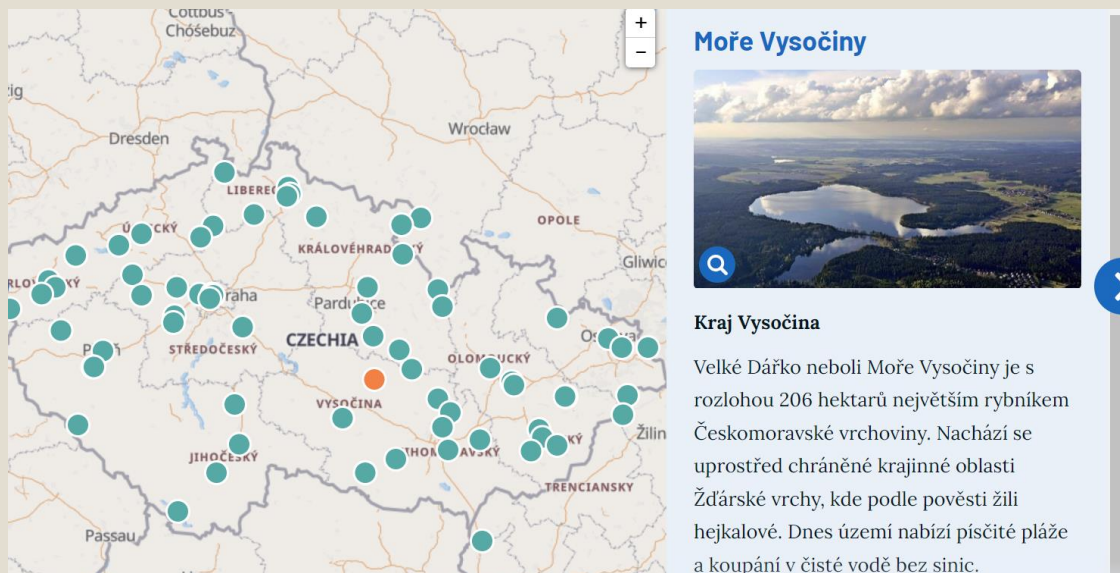
Cílová skupina: ženy i muži 30+



MINISTERSTVO
PRO MÍSTNÍ
ROZVOJ ČR

PR aktivity byly vytvořeny v rámci projektu "Marketingové aktivity turistické oblasti Koruna Vysočiny" realizovaného za přispění prostředků státního rozpočtu České republiky z programu Ministerstva pro místní rozvoj.

MONITORING VÝSTUPŮ



aktualne.cz

<https://magazin.aktualne.cz/m-apa-pohranici-tipy-k-ochlazení/r~937939901a4711eebe29ac1f6b220ee8/>

Návštěvnost: 2,95 milionu/měsíc

Cílová skupina: ženy i muži 30+



MINISTERSTVO
PRO MÍSTNÍ
ROZVOJ ČR

PR aktivity byly vytvořeny v rámci projektu "Marketingové aktivity turistické oblasti Koruna Vysočiny" realizovaného za přispění prostředků státního rozpočtu České republiky z programu Ministerstva pro místní rozvoj.

MONITORING VÝSTUPŮ

The screenshot shows a news article on the website aktualne.cz. The main headline reads: "I česká příroda umí být strašidelná. Údolí řeky Bobruvky je místy jako z Blair Witch". The article features a large photograph of a person sitting on rocks by a stream in a forest. There are several smaller images below the main one, including a dragonfly, a stream, a cross, and a reflection. The article includes a video player for "KOUŠK ANDLI" and a Purina Pro Plan advertisement. The website navigation bar at the top includes categories like CESTOVÁNÍ, TESTY A KVÍZY, BYDLNÍ, CESTOVÁNÍ, FOTO, PSYCHOTERAPIE, GAMEZONE, and PODCAST CO Z TEBE BUDE?!. The article is credited to "Foto: Maudalana Marková".

aktualne.cz

<https://magazin.aktualne.cz/cestovani/i-ceska-priroda-umi-byt-strasidelna-udoli-bobruvky-je-nadher/r~7ab594d431f911ee8c6f0cc47ab5f122/>

Návštěvnost: 2,95 milionu/měsíc

Cílová skupina: ženy i muži 30+



MINISTERSTVO
PRO MÍSTNÍ
ROZVOJ ČR

PR aktivity byly vytvořeny v rámci projektu "Marketingové aktivity turistické oblasti Koruna Vysočiny" realizovaného za přispění prostředků státního rozpočtu České republiky z programu Ministerstva pro místní rozvoj.

MONITORING VÝSTUPŮ

The screenshot shows a news article on the website 'aktualne.cz'. The main headline is 'Po stopách génia. Stavby chromého kameníka Santiniho udivují dokonalou symetrií'. Below the headline is a large aerial photograph of a circular building complex with a red roof. To the right of the main image is a small advertisement for 'DEIN BESTES' dog food. Below the main image are several smaller thumbnail images. The article text begins with 'Svět podle Jana Blažeje Santiniho-Aichela byl plný stínu, světla, čísel i harmonie. Narodil se sice částečně ochrnutý, přesto se dokázal vyučit architektem a za svou dvacetiletou kariéru v tuzemsku navrhout asi 80 staveb. Jeho rukopis dnes nejlépe'.

aktualne.cz

<https://magazin.aktualne.cz/bydleni/architektura/v-santiniho-stopach-na-vysocine-stavby-chromeho-kamenika-udi/r~649f5f1a2f9511ee82b7ac1f6b220ee8/>

Návštěvnost: 2,95 milionu/měsíc

Cílová skupina: ženy i muži 30+



MINISTERSTVO
PRO MÍSTNÍ
ROZVOJ ČR

PR aktivity byly vytvořeny v rámci projektu "Marketingové aktivity turistické oblasti Koruna Vysočiny" realizovaného za přispění prostředků státního rozpočtu České republiky z programu Ministerstva pro místní rozvoj.

MONITORING VÝSTUPŮ

The screenshot shows a news article on the website 'aktualne.cz'. The main headline reads: 'Zelená hora po opravě. Nejkrásnější Santiniho dílo se vrátilo do podoby z 18. století'. Below the headline is a large aerial photograph of the church complex. To the right of the main image is a small advertisement for 'kanzelsberger' featuring a book and an apple. Below the main image are four smaller thumbnail images. The article text begins with: 'V době baroka sem mířily tisíce věřících ročně, dnes Zelená hora láká hlavně milovníky Santiniho architektury. Památka ve Žďáru nad Sázavou je vrcholným dílem stavitele italského původu, posedlého symetrií a symbolikou čísel. Loni skončila náročná rekonstrukce kostela, letos řemeslníci dokončují práce na okolních ambitech. Z areálu zmizel hřbitov a do interiéru...'

aktualne.cz

<https://magazin.aktualne.cz/bydleni/architektura/zelena-hora-po-rekonstrukci/r~f2c8bcdc2f9511ee82b7ac1f6b220ee8/>

Návštěvnost: 2,95 milionu/měsíc

Cílová skupina: ženy i muži 30+



MINISTERSTVO
PRO MÍSTNÍ
ROZVOJ ČR

PR aktivity byly vytvořeny v rámci projektu "Marketingové aktivity turistické oblasti Koruna Vysočiny" realizovaného za přispění prostředků státního rozpočtu České republiky z programu Ministerstva pro místní rozvoj.

MONITORING VÝSTUPŮ

The screenshot shows a news article on the website 'aktualne.cz'. The main headline reads: 'Tohle z nás zbude. Kostnice v Nížkově ukrývá tisíce lidských ostatků, upomíná na smrt'. Below the headline is a large photograph of a man standing in a crypt filled with human skulls. To the right of the main image is a video player showing a close-up of a skull. Below the main image are four smaller thumbnail images. At the bottom of the article, there is a caption: 'Žádný erb nebo lustr poskládaný ze stovek lidských lebek.' and the author's name 'Magdaléna Medková' with the date '2. 8. 2023 14:11'. The website's navigation bar at the top includes categories like 'ARCHITEKTURA', 'STAVBA', 'INTERIÉR', 'REKONSTRUKCE', 'JAK NA TO', and 'REALITYMIX'.

aktualne.cz

<https://magazin.aktualne.cz/bydleni/architektura/nizkov-kostnice/r~df4e68342c9111eeb1f50cc47ab5f122/>

Návštěvnost: 2,95 milionu/měsíc

Cílová skupina: ženy i muži 30+

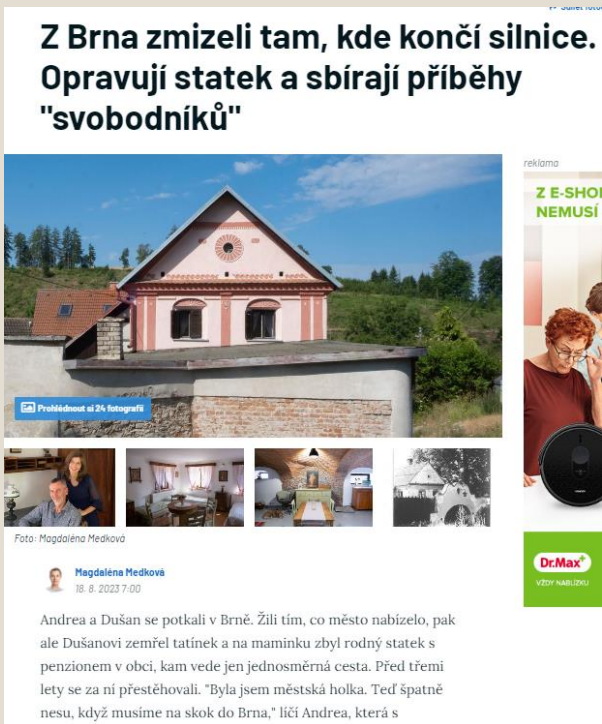


MINISTERSTVO
PRO MÍSTNÍ
ROZVOJ ČR

PR aktivity byly vytvořeny v rámci projektu "Marketingové aktivity turistické oblasti Koruna Vysočiny" realizovaného za přispění prostředků státního rozpočtu České republiky z programu Ministerstva pro místní rozvoj.

MONITORING VÝSTUPŮ

Z Brna zmizeli tam, kde končí silnice. Opravují statek a sbírají příběhy "svobodníků"



reklama
Z E-SHOI NEMUSÍ

Prohlédnout si 24 fotografií

Foto: Magdaléna Medková

Magdaléna Medková
18. 8. 2023 7:00

Andrea a Dušan se potkali v Brně. Žili tím, co město nabízelo, pak ale Dušanovi zemřel tatínek a na maminku zbyl rodný statek s penzionem v obci, kam vede jen jednosměrná cesta. Před třemi lety se za ní přestěhovali. "Byla jsem městská holka. Teď špatně nesu, když musíme na skok do Brna," líčí Andrea, která s

aktualne.cz

<https://magazin.aktualne.cz/z-brna-zmizeli-tam-kde-konci-silnice-opravuji-statek-a-sbira/r~8f6994d4375311ee82b7ac1f6b220ee8/>

Návštěvnost: 2,95 milionu/měsíc

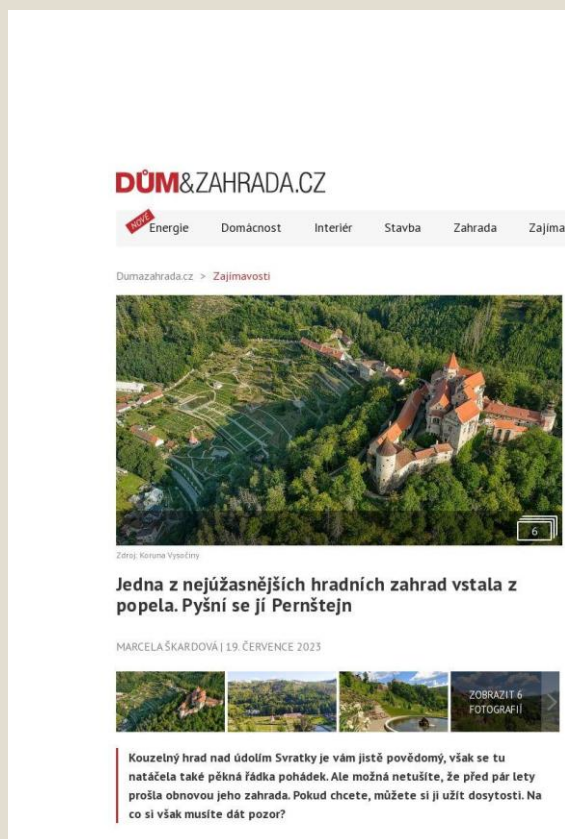
Cílová skupina: ženy i muži 30+



MINISTERSTVO
PRO MÍSTNÍ
ROZVOJ ČR

PR aktivity byly vytvořeny v rámci projektu "Marketingové aktivity turistické oblasti Koruna Vysočiny" realizovaného za přispění prostředků státního rozpočtu České republiky z programu Ministerstva pro místní rozvoj.

MONITORING VÝSTUPŮ



dumazahrada.cz

<https://www.dumazahrada.cz/clanek/hrad-pernstejn-zahrada-pohadky-20230718.html?seznam-hp=1>

Návštěvnost: 1,31 milionu/měsíc

Cílová skupina: ženy i muži 25+



MINISTERSTVO
PRO MÍSTNÍ
ROZVOJ ČR

PR aktivity byly vytvořeny v rámci projektu "Marketingové aktivity turistické oblasti Koruna Vysočiny" realizovaného za přispění prostředků státního rozpočtu České republiky z programu Ministerstva pro místní rozvoj.

MONITORING VÝSTUPŮ



dumazahrada.cz

<https://www.dumazahrada.cz/clanek/tipy-na-vylety-skala-vyhliodka-ferrata-zazitek-20230919.html>

Návštěvnost: 1,31 milionu/měsíc

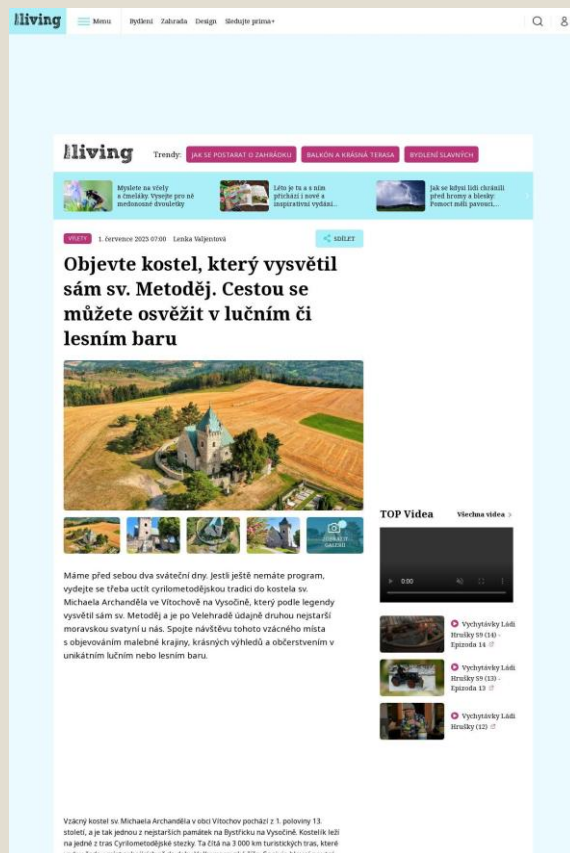
Cílová skupina: ženy i muži 25+



MINISTERSTVO
PRO MÍSTNÍ
ROZVOJ ČR

PR aktivity byly vytvořeny v rámci projektu "Marketingové aktivity turistické oblasti Koruna Vysočiny" realizovaného za přispění prostředků státního rozpočtu České republiky z programu Ministerstva pro místní rozvoj.

MONITORING VÝSTUPŮ



prima.living.cz

<https://living.iprima.cz/objevte-kostel-ktery-vysvetil-sam-sv-metodej-zastavte-se-v-lucnim-a-lesnim-baru-366627>

Návštěvnost: 1,25 milionu/měsíc

Cílová skupina: ženy i muži 25+



MINISTERSTVO
PRO MÍSTNÍ
ROZVOJ ČR

PR aktivity byly vytvořeny v rámci projektu "Marketingové aktivity turistické oblasti Koruna Vysočiny" realizovaného za přispění prostředků státního rozpočtu České republiky z programu Ministerstva pro místní rozvoj.

MONITORING VÝSTUPŮ


ŽENA-IN | OŠETŘENÍ | DOMÁČNOST | HOROSKOPY A MAGIE | KRÁSA A MÓDA
SPOLEČNOST | TESTY | VAŘENÍ | ZDRAVÍ | SOUTĚŽE | DISKUZE
VĚRNOSTNÍ KLUB

Velké Dářko a okolí – ráj pro milovníky přírody i historie

Velké Dářko, někdy označováno také jako Moře Vysočiny, je s rozlohou 206 ha největším rybníkem Českomoravské úrčiny. Na své si zde přijdou jak milovníci turistiky, kteří mohou objevovat místní přírodní památky a vyjet na několik osmistovek, tak cyklisté. Na tu čeká několik desítek kilometrů cyklotras, které je provedou jak po přírodních krásách, tak třeba po památkách UNESCO. Rodiny s dětmi se mohou vydat po stopách netradičních soch, do přírodního areálu nebo třeba do místních skiáren.

Rekreční oblast s krásným koupáním, plavečnými plážemi a vodními sporty

Rybník byl zaklen v 15. století za účelem shromáždění vody na pohon hamrů, př a mýlnů na horním toku Sázkavy a s jeho vznikem se pojí pověst o rozložených hejalech, které lidé stavbou rybníka připravili o místo k životu. Ti se rozhodli pomstít – nejlépe rozházeli po okolí všechny mláče, ve kterých se pářilo dřevěné uhlí, prodávavěli nové postavenou hráz a nakonec vyhnali všechny obyvatele obce zvané Mělkovice, aby lidé také zažili, jaké je to přijít o domov. Půste se rozptýlili do okolních hřadských lesů. Tam, kde lesy zůstaly prý 78 dohled. Pokud tedy uváíte na procházce roztrhanou hřínu, nemuselo žt o divočáky, ale právě o hejaly hřadčij jejich obilnému pochoutku - sladký čemý kolen. Dnes už velké Dářko není centrem pohádkových bytostí, ale spíš rájem pro turisty. Patří mezi oblíbené rekreační oblasti, které návštěvníkům nabízí krásné plavečké pláže a koupání v čisté vodě. Díky tomu, že má původ v rašelinném území, je spolek vysoká a není tak tolik náchylná k výskytu sinic. Vynoude se můžete také windsurfing, jachting nebo prožitky na lodkách a šlapadlech.



700x fotografi korunaVysochy.cz

Rašelinité a trasy vedoucí po místních osmistovkách

Přmo okolo rybníka vede naučná stezka Dářská rašelinité. Na trase dlouhé necelě 3 km se prostřednictvím 12 informačních panelů a 2 vyhledávacích bodů. Setkání mohou být velmi zajímavá, ať už se týkají žive nebo nežive přírody, masožravých rosnatek nebo využití rašeliny. Kousek odtud, nedaleko obce Čáhlj najdete přírodní památku Tisůvka. Na vrcholu se nachází nálová skála, která se také někdy nazývá jako Čertův kámen. Podle pověsti jde o zbytky kostela ve Slatčově, kteří si tam místní občij kdy postavili. V noci ale vždy přitáh čert, všichni odeslí a právě nad Tisůvkou odhodil. Skála je dnes lemná turistů také oblíbeným místem pro horolezce. Pokud si chcete výlet prodloužit, pokračujte po červené k vrcholu další osmistovky – k Žaloví hoře. Okolo vede naučná stezka, která vás na trase dlouhé 2,6 km provede okolo stepopomně Národní přírodní rezervace. Na 10 informačních panelech seznamuje návštěvníky s přírodou a historií pralesa, který je jedním z nejstarších a nejstarších chráněných území v Kraji Vysočina, a který je cenou ukázkou dlouhodobého přirozeného vývoje smíšeného lesa v této oblasti. Střídání buku, jele, javoru a smrku na místě bývalého pralesa je chráněno už od roku 1933. Od vrcholu Žalovy hory je to potom už jen kousek po zelené k Sříbrné studánce. Budete-li pokračovat v putování dál, dojdete na třetí osmistovku tohoto výletu – Frýšlanský kopec. Na vrcholu je umístěn památník partizánské bojilky Mistry Jana Husa. Od památníku je jen pár kroků k partizánské zemlance, který nás svým odkazem vrátí do těžkých válečných dob. Cestou zpět do Čáhlje minete pramen řeky Svratky, dříve nazývané Švarcavy. Po trase dlouhé 14 km se nezapomněte obléstvat v místní vyhlášené restauraci Tisůvka.



Zdroj fotografi korunaVysochy.cz

Po několika desítkách kilometrů cyklotras za stopami Santinho i do dětského přírodního areálu

Pokud rádi objevíte okolí ze sedla kola, vyrazte na nějakou z místních vyhlášených cyklotras. Pokud máte rádi historii, vyjeďte se po stopách světově známého architekta Santinho, který je s celým okolím neodmyslitelně spojen. Santinho cyklostezka označená číslem 5061 vás během 67 km dlouhé trasy provede místy v regionu, kde zanechal významný stavitel svou stopu. Projedete kolem areálu Zámku ve Židnu nad Sázkavou, kde je Santinno podepsaný na vnitřních úpravách baziliky Nanebevzeší P. Marie a sv. Mikuláše, korunních, Dotrné hřbitově nebo hospodářském dvoru Lupa. Návštěvní zde můžete také Muzeum nové generace, kde se o životě a die Santinno dozvíte víc. Největší chlouboj je ale bezpochyby Poutní kostel sv. Jana Nepomuckého na Zelené hoře, který je zapsán na seznamu kulturního dědictví UNESCO.

zena-in.cz

<https://zena-in.cz/clanek/velke-darko-a-okoli-raj-pro-milovniky-prirody-i-historie>

Návštěvnost: 1,18 milionu/měsíc

Cílová skupina: ženy 25+



MINISTERSTVO
PRO MÍSTNÍ
ROZVOJ ČR

PR aktivity byly vytvořeny v rámci projektu "Marketingové aktivity turistické oblasti Koruna Vysočiny" realizovaného za přispění prostředků státního rozpočtu České republiky z programu Ministerstva pro místní rozvoj.

MONITORING VÝSTUPŮ



CC.CZ

<https://cc.cz/s-verozvesty-lze-projit-pet-tisic-kilometru-od-ceska-do-italie-i-do-kostela-co-pamatuje-metodeje/>

Návštěvnost: 1,1 milionu/měsíc

Cílová skupina: ženy i muži 25+



MINISTERSTVO
PRO MÍSTNÍ
ROZVOJ ČR

PR aktivity byly vytvořeny v rámci projektu "Marketingové aktivity turistické oblasti Koruna Vysočiny" realizovaného za přispění prostředků státního rozpočtu České republiky z programu Ministerstva pro místní rozvoj.

MONITORING VÝSTUPŮ



The screenshot shows the ZENA-IN website header with navigation links: CESTOVÁNÍ, DOMÁCNOST, HOROSKOPY A MAGIE, KRÁSA A MÓDA, RO, SPOLEČNOST, TESTY, VAŘENÍ, ZDRAVÍ, SOUTĚŽE, DISKUZE, KV, and VĚRNOSTNÍ KLUB. The main article title is "Nechte se okouzlit kompletně zrekonstruovanou vrchnostenskou zahradou na hradě Pernštejn". The text describes the garden's location near the castle of Pernštejn and mentions its reconstruction in 2021. Below the text is a photograph of the garden and castle. A small caption at the bottom reads "Foto se svoleňimarchiv Koruna Vysočiny".

zena-in.cz

<https://zena-in.cz/clanek/nechte-se-okouzlit-kompletne-zrekonstruovanou-vrchnostenskou-zahradou-na-hrade-pernstejn>

Návštěvnost: 1,07 milionu/měsíc

Cílová skupina: ženy 25+



MINISTERSTVO
PRO MÍSTNÍ
ROZVOJ ČR

PR aktivity byly vytvořeny v rámci projektu "Marketingové aktivity turistické oblasti Koruna Vysočiny" realizovaného za přispění prostředků státního rozpočtu České republiky z programu Ministerstva pro místní rozvoj.

MONITORING VÝSTUPŮ



prima.living.cz

<https://living.iprima.cz/galerie-na-milovske-huti-nabizi-unikatni-sbirku-ceskeho-skla-vystavou-vas-provede-umela-intelligence-411461>

Návštěvnost: 1,01 milionu/měsíc



MINISTERSTVO
PRO MÍSTNÍ
ROZVOJ ČR

PR aktivity byly vytvořeny v rámci projektu "Marketingové aktivity turistické oblasti Koruna Vysočiny" realizovaného za přispění prostředků státního rozpočtu České republiky z programu Ministerstva pro místní rozvoj.

MONITORING VÝSTUPŮ



[prima.living.cz](https://living.iprima.cz)

<https://living.iprima.cz/tip-na-vylet-nechte-se-okouzlit-vzkrisenou-krasou-vrchnostenske-zahrady-na-hrade-pernstejn-373571>

Návštěvnost: 1,01 milionu/měsíc



MINISTERSTVO
PRO MÍSTNÍ
ROZVOJ ČR

PR aktivity byly vytvořeny v rámci projektu "Marketingové aktivity turistické oblasti Koruna Vysočiny" realizovaného za přispění prostředků státního rozpočtu České republiky z programu Ministerstva pro místní rozvoj.

MONITORING VÝSTUPŮ

The screenshot shows the homepage of the website **NOVÁ VEČERNÍ PRAHA**. The main navigation bar includes categories like 'Z domova', 'Ze světa', 'Ekonomika', 'Bydlení', 'Auto-moto', 'Tech', 'Cestování', 'Gastro', 'Kultura', 'Lifestyle', 'Natura', and 'Sport'. The featured article is titled 'Hravé výlety: Vyzkoušejte s dětmi některou z venkovních her' (Fun trips: Try one of the outdoor games with children). The article text discusses the benefits of outdoor activities and provides tips for families. On the right side, there are sections for 'AUTO - MOTO' and 'GASTRO TIPY' with small images and headlines.

vecerni-praha.cz

<https://www.vecerni-praha.cz/hrave-vylety-vyzkousejte-s-detmi-nekterou-z-venkovnich-her/>

Návštěvnost: 320 000/měsíc

Cílová skupina: ženy i muži 35+



MINISTERSTVO
PRO MÍSTNÍ
ROZVOJ ČR

PR aktivity byly vytvořeny v rámci projektu "Marketingové aktivity turistické oblasti Koruna Vysočiny" realizovaného za přispění prostředků státního rozpočtu České republiky z programu Ministerstva pro místní rozvoj.

MONITORING VÝSTUPŮ



vecerni-praha.cz

<https://www.vecerni-praha.cz/velke-darko-a-okoli-je-rajem-pro-milovniky-prirody-i-historie/>

<https://www.vecerni-praha.cz/velke-darko-a-okoli-je-rajem-pro-milovniky-prirody-i-historie/>

<https://www.vecerni-praha.cz/velke-darko-a-okoli-je-rajem-pro-milovniky-prirody-i-historie/>

<https://www.vecerni-praha.cz/velke-darko-a-okoli-je-rajem-pro-milovniky-prirody-i-historie/>

Návštěvnost: 320 000/měsíc

Cílová skupina: ženy i muži 35+



MINISTERSTVO
PRO MÍSTNÍ
ROZVOJ ČR

PR aktivity byly vytvořeny v rámci projektu "Marketingové aktivity turistické oblasti Koruna Vysočiny" realizovaného za přispění prostředků státního rozpočtu České republiky z programu Ministerstva pro místní rozvoj.

MONITORING VÝSTUPŮ



all4fun.cz

<https://all4fun.cz/cestovani/vylety/velke-darko-a-okoli-raj-pro-milovniky-prirody-i-historie/>

Návštěvnost: 48 000/měsíc

Cílová skupina: ženy i muži 25+



MINISTERSTVO
PRO MÍSTNÍ
ROZVOJ ČR

PR aktivity byly vytvořeny v rámci projektu "Marketingové aktivity turistické oblasti Koruna Vysočiny" realizovaného za přispění prostředků státního rozpočtu České republiky z programu Ministerstva pro místní rozvoj.

MONITORING VÝSTUPŮ



inback.cz

<https://www.inback.cz/clanek/224>

[4-velke-darcko-a-okoli-raj-pro-milovniky-prirody-i-historie/](https://www.inback.cz/clanek/224)

Návštěvnost: 46 000/měsíc

Cílová skupina: ženy 25+



MINISTERSTVO
PRO MÍSTNÍ
ROZVOJ ČR

PR aktivity byly vytvořeny v rámci projektu "Marketingové aktivity turistické oblasti Koruna Vysočiny" realizovaného za přispění prostředků státního rozpočtu České republiky z programu Ministerstva pro místní rozvoj.

MONITORING VÝSTUPŮ



TOP KOKTEJL

SPOLÉČNOST TRENDY UDÁLOSTI VOLNÝ ČAS GURMÁN KONTAKT

DOMO • CESTOVÁNÍ

Nechte se okouzlit kompletně zrekonstruovanou vrchnostenskou zahradou na hradě Pernštejn

18.08.2021 / • • •

Pamatujete si schvátané sídlo Monte Carlos z pohádky Šelmalá smola? Tak přesně to je hrad Pernštejn, který ve skutečnosti sídlí na skalním ostrohu nad mořem, ale zato nad malebným údolím řeky Svatavy obklopen krásnou přírodou Českomoravské vrchoviny. Pod jeho hradbami se nachází jedinečný komplex vrchnostenských zahrad, které se díky kompletní rekonstrukci z roku 2021 vrátily do své vrcholné podoby z doby před 200 lety, kdy patřily mezi patnáct nejznamenitějších zahrad na Moravě a ve Slezsku.

Vrchnostenské zahrady z 18. století založené v jedinečném anglo-čínském stylu

Zahrady pod Pernštejnem založil na počátku 18. století tehdejší majitel panství hrabě František Štokhammer, ale vrcholné parkové úpravy proběhly ke konci století pod taktovkou neobého majitele hraběte Ignáce Schrolla. Ten později barokní zahrady začlenil do přírodního parku, který rozšířil po celém jižním svahu a doplnil o další drobné stánky a sochy. Svah byl přebudován do teras, na nichž se nacházely vlnitá místa s lavicemi a dřevěnými architekturními vstupy. Dominantním obkolem. Inspiroval se u tzv. anglo-čínských zahrad, které se tou dobou zakládaly zejména ve francouzském prostředí, a které měly v návštěvnických vzhledově přírodní a symbolická poselství. Vybíraly parkové mechaniky hrabě ozdobou různými domácími odrůdami ovocných stromů, podle některých zdrojů jich tu roste téměř 600. V sklenících se pěstovalo zase mnoho druhů exotických rostlin jako třeba orchidee, ale všude drábě uměly. Za jeho života vznikl také nový vstup do zahrad ze třetího hradního nádvoří, který se zachoval dodnes. Po roce 1945 přeladil hrad do vlastnictví státu, ale část zahrad připadla i dalším majitelům, ale ty od té doby postřádaly potřebnou údržbu a chárby. V roce 2021 však prošly po

NA VLNĚ AUDIOKNIH

Petr Kolečko
TIRAK
V hlavní roli: **Jakub Prachař**

BLOG/ČEK

Svět je opravdu úspěšný a my chceme, vlastně myslíme, to tempo stihat a bobtnat často zapomínáme na to, je nejdříve nastavení na kalenderní maximální výkon. Kráček od zhroncení čívyhození je občas většina z nás, ale stačí malou občas se zastavit a uvědomit si, že to není hra, ale nezbytnost!

Nastartujte si povinně kalové dny v každém měsíci Vítě, je budete spokojenější, šťastnější a vlastně i vykonáteji.

Lenka Zácharová

ANKETA

topkoktejl.cz

<https://www.topkoktejl.cz/clanek/3>

[796-nechte-se-okouzlit-](#)

[kompletne-zrekonstruovanou-](#)

[vrchnostenskou-zahradou-na-](#)

[hrade-bernstejn/](#)

Návštěvnost: 45 000/měsíc

Cílová skupina: ženy i muži 30+



MINISTERSTVO
PRO MÍSTNÍ
ROZVOJ ČR

PR aktivity byly vytvořeny v rámci projektu "Marketingové aktivity turistické oblasti Koruna Vysočiny" realizovaného za přispění prostředků státního rozpočtu České republiky z programu Ministerstva pro místní rozvoj.

MONITORING VÝSTUPŮ



topkoktejl.cz

<https://www.topkoktejl.cz/clanek/3>

[595-velke-darko-a-okoli-raj-pro-](https://www.topkoktejl.cz/clanek/3)

[milovniky-prirody-i-historie/](https://www.topkoktejl.cz/clanek/3)

Návštěvnost: 44 000/měsíčně


Cílová skupina: ženy i muži 30+



MINISTERSTVO
PRO MÍSTNÍ
ROZVOJ ČR

PR aktivity byly vytvořeny v rámci projektu "Marketingové aktivity turistické oblasti Koruna Vysočiny" realizovaného za přispění prostředků státního rozpočtu České republiky z programu Ministerstva pro místní rozvoj.

MONITORING VÝSTUPŮ



topgentleman.cz

<https://www.topgentleman.cz/clanek/3900-jimramov-perla-horniho-toku-reky-svratky/>

Návštěvnost: 43 000/měsíc

Cílová skupina: muži 30+



MINISTERSTVO
PRO MÍSTNÍ
ROZVOJ ČR

PR aktivity byly vytvořeny v rámci projektu "Marketingové aktivity turistické oblasti Koruna Vysočiny" realizovaného za přispění prostředků státního rozpočtu České republiky z programu Ministerstva pro místní rozvoj.

MONITORING VÝSTUPŮ



TOPMOMENTS.

DOMŮ MAGAZÍN KULTURA GURMÁN TRENDY LIFESTYLE CESTOVÁNÍ VIDEO ROZHOVORÝ KONTAKT

Domů | Tip na výlet | Nechte se okouzlit kompletně zrekonstruovanou vrchnostenskou zahradou na hradě Pernštejn

ANKETA

Představujeme vám seriály, které jsou podle Česko-Slovenské filmové databáze (ČSFD) nejoblíbenější. Jak je váš nejoblíbenější?

Černobíl (2009) - 96,1%
17 x (1%)
Bratři v zbroji (2001) - 94%
14 x (9%)
Nároč (2005) - 93,7%
13 (10%)
Tom a Jerry (1940) - 92,5%
15 x (10%)
Pernštejn (2008) - 92,4%
15 x (10%)
Simpsonovi (1989) - 92,3%
16 x (10%)
Mr. Bean (1990) - 91,4%
14 (9%)
Býl jednou jeden... Žena (1987) - 91,3%
19 x (12%)
Kmotr (1977) - 92,1%
15 x (10%)
Siberiák (2010) - 91%
15 x (10%)
Celium Masovale 157

FACEBOOK

Nechte se okouzlit kompletně zrekonstruovanou vrchnostenskou zahradou na hradě Pernštejn

18.08.2023 | Tip na výlet

Pamatujete si úchvatné sídlo Monte Carlo z pohádky Štástný smolař? Tak přesně to je hrad Pernštejn, který ve skutečnosti síce nestojí na skalním ostrohu nad mořem, ale zato nad malebným údolím řeky Otava obklopen krásnou přírodou. Československé vichřiny Pod jeho hrady se nachází jedinečný komplex vrchnostenských zahrad, které se díky kompletní rekonstrukci z roku 2021 vrátily do své vichřité podoby z doby před 200 lety, kdy patřily mezi patnáct nejkrásnějších zahrad na Moravě a ve Slezsku.

Vrchnostenské zahrady 18. století založené v jedinečném anglo-činském stylu

Zahrady pod Pernštejnem založil na počátku 18. století tehdejší majitel panství baron František Štokhammer, ale vichřité parkové úpravy prošly ke konci století pod záštitou nového majitele barona Ignáce Schöffela. Ten poúspěšně barokní zahrady zařadil do přírodního parku, který rozšířil po celém jižním svahu a doplnil o další drobné stavby a sochy. Svah byl přebudován do terasu, na nichž se nacházely vyhládkové místa s květinami a dohlednými architekturními výhledy dominantního obelisku. Inspiroval se u tzv. anglo-čínských zahrad, které se tou dobou zakládaly zejména ve francouzském prostředí, a které měly v nádebných vzhledech citová pohmat a symbolická poselství. Výběrné zastře měřával baron smazovat různými domácími sadličními exotických stromů, podle náhledných zářících se rozložil dook. V silnějším se přetvořilo zase mnoho druhů exotických rostlin jako třeba sbírané, ale velmi drahé ananasy. Za jeho života vznikl také nový výstup do zahrady ze třetihu hradištní nádvorní, který se zachoval dodnes. Po roce 1945 přelét hrad do vlastnictví státu, ale část zahrady přepadal i dalšími majiteli, ale ty od té doby postihly potřebnou údržbu a chátraly. V roce 2021 však prošly po třech letech namáhavé práce kompletní revitalizací, vrátily se do své vichřité podoby z dob před 200 lety a znovu se otevřely veřejnosti.

Díky kompletní revitalizaci se desítky let neudržované areály opět stali středem zájmu

Vrchnostenské zahrady si můžete prohlédnout v rámci nového prohlídkového okruhu. Výstup do nich je ze třetihu nádvorní před Schöffelovu zahradou a po sestupném schodišti se východem vlevo dostanete do lesní části, východem vpravo zase do formální části zahrady. Ven z areálu můžete vyjít ve spodní části nedaleko parkoviště, nebo se budete muset vrátit zpět ke vstupu. Zdá se, že v zahradě není teplo a exotické květiny rostou, tak je lepší přinést si s sebou, jaký směr zvolíte. Pokud si budete chtít prohlédnout celou zahradu, myslíte na to, že terén je obtížný, a proto se nedoporučuje vstup s kočárky. Do zahrady nesmí zvířata a v případě bouřek nebo silného větru jsou prohlídky bezpečnostních důvodů zrušeny.

Revitalizace obnovy zahrad se dotkla celého areálu, tedy i lesoparku a architektonických prvků, obnoveny se rovněž lázeňské vpravení schodiště, výhledové sendviče a terasy, ale také kámen s fontánou a všechny sochy. Obdivovat tak můžete třeba čínský pavilón s exotickou výmalbou, který se využíval k odpočinku během podávání čínského čaje, nebo obelisk umístěný v pomyslném středě zahrady, který tvoří její dominantu. Obnoveny se dočkaly také tzv. Komenského zahrádka na severovýchodní straně nad lesoparkem a dvůra alžbýny nebo kenotaf Františka Schöffela z Marnsborgu, symbolický náhrobek syna barona Schöffela, který zemřel jen rok po svém otci, umělecky vyjádřenější vstupní pasáž.

Všechno si můžete prohlédnout samostatně, pokud máte zájem, můžete také využít služby průvodců, kteří vám poskytnou další informace. V rámci které se dovozí vše o historii vrchnostenských zahrad a fesenou anglo-čínských zahrad.

Počasí

Praha 16.08.2023

Předpověď počasí pro dnešní den v 02:00

22 °C Vítr: 1 m/s
Tlak: 1017 hPa

Předpověď na následující dny

Zítře	2019 °C	22,00	2019 °C
20.08.	2020 °C	23,00	3020 °C
21.08.	2619 °C	24,00	2215 °C

Brno 16.08.2023

Předpověď počasí pro dnešní den v 02:00

19 °C Vítr: 1 m/s
Tlak: 1018 hPa

Předpověď na následující dny

topmoments.cz

<https://www.topmoments.cz/clanek/4777-nychte-se-okouzlit-kompletne-zrekonstruovanou-vrchnostenskou-zahradou-na-hrade-pernstejn/>

Návštěvnost: 43 000/měsíc

Cílová skupina: ženy i muži 30+



MINISTERSTVO
PRO MÍSTNÍ
ROZVOJ ČR

PR aktivity byly vytvořeny v rámci projektu "Marketingové aktivity turistické oblasti Koruna Vysočiny" realizovaného za přispění prostředků státního rozpočtu České republiky z programu Ministerstva pro místní rozvoj.

MONITORING VÝSTUPŮ



life4you.cz

<https://life4you.cz/cestovani/v-elke-darko-a-okoli-raj-pro-milovniky-prirody-i-historie/>

Návštěvnost: 15 000/měsíc

Cílová skupina: ženy i muži 25+



MINISTERSTVO
PRO MÍSTNÍ
ROZVOJ ČR

PR aktivity byly vytvořeny v rámci projektu "Marketingové aktivity turistické oblasti Koruna Vysočiny" realizovaného za přispění prostředků státního rozpočtu České republiky z programu Ministerstva pro místní rozvoj.

MONITORING VÝSTUPŮ



lifestylenews.cz

<https://life4you.cz/cestovani/po-cechach/zari-plne-akci-tradicni-vinobrani/>

Návštěvnost: 10 000/měsíc

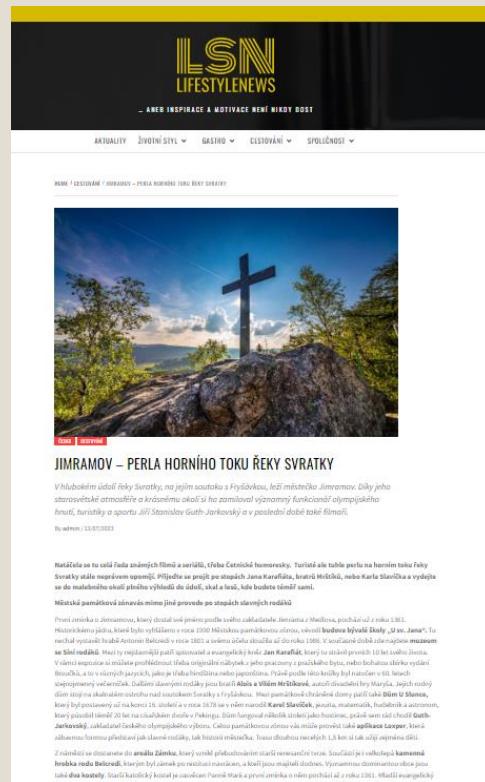
Cílová skupina: ženy 25+



MINISTERSTVO
PRO MÍSTNÍ
ROZVOJ ČR

PR aktivity byly vytvořeny v rámci projektu "Marketingové aktivity turistické oblasti Koruna Vysočiny" realizovaného za přispění prostředků státního rozpočtu České republiky z programu Ministerstva pro místní rozvoj.

MONITORING VÝSTUPŮ



lifestylenews.cz

<https://lifestylenews.cz/jimramov-perla-horniho-toku-reky-svratky/>

Návštěvnost: 10 000/měsíc

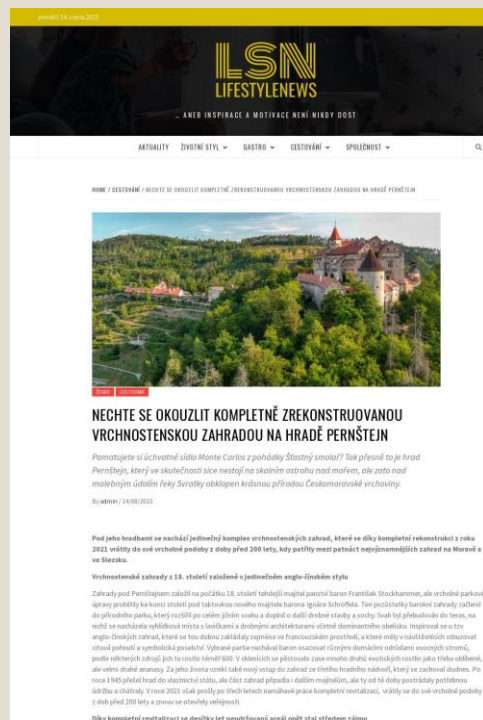
Cílová skupina: ženy 25+



**MINISTERSTVO
PRO MÍSTNÍ
ROZVOJ ČR**

PR aktivity byly vytvořeny v rámci projektu "Marketingové aktivity turistické oblasti Koruna Vysočiny" realizovaného za přispění prostředků státního rozpočtu České republiky z programu Ministerstva pro místní rozvoj.

MONITORING VÝSTUPŮ



lifestylenws.cz

<https://lifestylenews.cz/nechte-se-okouzlit-kompletne-zrekonstruovanou-vrchnostenskou-zahradou-na-hrade-pernstejn/>

Návštěvnost: 10 000/měsíc

Cílová skupina: Ženy 25+



**MINISTERSTVO
PRO MÍSTNÍ
ROZVOJ ČR**

PR aktivity byly vytvořeny v rámci projektu "Marketingové aktivity turistické oblasti Koruna Vysočiny" realizovaného za přispění prostředků státního rozpočtu České republiky z programu Ministerstva pro místní rozvoj.

MONITORING VÝSTUPŮ SHRNU TÍ

Poč et tištěných výstupů: 7

Poč et internetových výstupů s návštěvností více než 1 000 000: 7

Poč et internetových výstupů s návštěvností 1 00 000 -1 000 000: 10

Poč et internetových výstupů s návštěvností 10 000 -100 000/měsíc za období:10

Poč et PR článků: 6

