



**MONITORING PR VÝSTUPŮ  
KORUNA VYSOČINY**

**KVĚTEN 2023**

# SHRNUTÍ KOMUNIKACE

PR komunikace byla cílena na lifestylové tituly, online i tisk

Komunikovaná témata:

Sklářství na Vysočině

Singletrack

Retro

Jimramov

Velké Dářko

Připravené témata na další období:

Vítochov a okolí



# VÝHLED PR VÝSTUPŮ

PR výstupy domluvené na další období:

Pestrý svět-Velké Dářko

Ona dnes-Santiniho šifra

Lifestyle weby

Forbes.cz-domluvený press trip, termíny v jednání



# MONITORING VÝSTUPŮ / ČLÁNEK

**VÝLETY**



## Velké Dářko MOŘE VYSOČINY

Lesnatá krajina Žďárských vrchů, právem označovaná jako zelené srdce Česka, je rájem pro milovníky přírody. Středobodem této rajské zahrady na rozhraní Čech a Moravy je „moře Vysočiny“, rybník Velké Dářko.

**NA VÝLET I NA LODIČKY**

Rybník Velké Dářko byl v 15. století založen za účelem shromáždění vody na pohon hamrů, pil a mlynů. Dnes je oblíbenou rekreační oblastí, která v letní sezóně nabízí krásné písčité pláže a koupání v čisté vodě. Voda v rybníce, který se nachází v rašelinovém území, je spíše kyselá, a není tedy tolik náchylná k výskytu sinic. V létě je navíc nezvykle teplá. Rozlehlá hladina láká i k provozování vodních sportů, windsurfingu a jachtingu, ale i k plavbám na lodičkách nebo šlapadlech. Pořádají se zde rovněž oblíbené závody dřačích lodí. V okolí rybníka si přijdou na své také příznivci pěší turistiky a samozřejmě i cyklisté, na které tu čeká několik desítek kilometrů cyklotras.

**OSMISTOVKY V OKOLÍ**

Primo kolem rybníka vede naučná stezka Dářská rašelinisté s dvanácti informačními panely a dvojicí vyhlídkových bodů. Na území rašelinisté se vyskytují vzácné masožravé rostliny rosnatky okrouhlohlísté, faunu zastupují čolek horáky, ropucha obecná nebo ještěrka cinorocá, setkat se zde můžete také s volavkami, kormoránem velkým i orlem mořským. Od rybníku můžete vyrazit k přírodní památce Tisávká. Runové skála poblíž obce Cikháje je oblíbeným cílem horolezců, kteří rádi míří i na další osmistovku, Žakovou horu, kolem níž vede naučná stezka seznamující s přírodou a historií okolního pralesa, jednoho z nejceněnějších a nejstarších chráněných území v Kraji Vysočina. Další osmistovka se nachází asi o tři kilometry dál, jde o Fryšavský kopeček s památkou partyzánské brigády Mistr Jan Hus, jedné z neaktivnějších partyzánských skupin působících za války v protektorátu Čechy a Morava.

**SOCHY A SKLÁRNÝ**

Každý poutník krajem Žďárských vrchů se již asi setkal s náctou ze svérázných soch Michala Oblíka. Tento žďárský sochař a cestovatel vytváří plastiky z betonu a pískovce, které zasazuje do rodné krajiny. Mezi Velkým Dářkem a přilehlým Novým rybníkem stojí jeho rozcestník Darbucha, u obce Hluboká u Krucemburku zase plastika divčí tváře Josefa, u Račína je velká socha Raká a na dva bojující hrochy narazíte u Škrdlovic, kde se nachází i sklářská huť U Hrocha navazující na tradici výroby škrdlivického hutního skla. V nedalekém Karlově lze navštívit ještě sklářnu Svoboda, kde zastihnete každý všední den doložené sklářské mistry a brusiče skla přímo v akci.

**KOLMO ZA PAMÁTKAMI**

Cyklisté se mohou v okolí Velkého Dářka napojit na takzvanou Santiniho cyklotrasu. Je značena číslem 5061 a vede místy, kde zanechal svou stopu významný barokní stavitel Jan Blažej Santini-Aichel. Dojet po ní lze k jeho vrcholnému dílu, poutnímu kostelu sv. Jana Nepomuckého na Zelené hoře, ale i do vesniček, kde se nacházejí architektonicky drobnější stavby, například do Obyčtova nebo Bobrové. Velké Dářko, Žďár nad Sázavou či Zelená hora patří rovněž mezi cíle evropské dálkové cyklotrasy Eurovelo 4 a přímo po břehu rybníka vede cyklotrasa spojující Žďár a Poutničku, obec u Stříbrného rybníka, kde sídlí zábavní dětský areál Salon Express.

Chvilka pro tebe

Čtenost: 312 000

Cílová skupina: ženy 30+



MINISTERSTVO  
PRO MÍSTNÍ  
ROZVOJ ČR

Projekt Zvýšení povědomí o turistické oblasti Koruny Vysočiny byl realizován za přispění prostředků státního rozpočtu České republiky z programu Ministerstva pro místní rozvoj.

# MONITORING VÝSTUPŮ / ČLÁNEK

DOMA Soutěže Naše pořady Naše weby Sociální sítě Naše tváře

Aktuality / Připravili jsme pro vás pár tipů na výlet do míst, kde se zastavil čas

## Připravili jsme pro vás pár tipů na výlet do míst, kde se zastavil čas

Tipů na výlet není nikdy dost. Proto se s námi vydejte do míst, kde se zastavil čas. A to doslova. Pojďte se s námi podívat do míst, kde na vás dýchne duch dob minulých. Navštivte Vysočinu, kde na vás čeká kromě historie také překrásná příroda.



Tip na výlet - navštivte krásný zámek Karlštejn (Zdroj: Koruna Vysočiny)

### Tipy na výlet - vítává vás retro Vysočina


Máme pro vás tip na výlety, který potěší nejen pamětníky, ale i děti. A protože slunce svítí, příroda se již dávno probudila ze zimního spánku, je věčná škoda zůstat sedět doma.

### Svratka - muzeum s jedinečnými expozicemi a lovecký zámeček Karlštejn

Nejmenším městem Koruna Vysočiny prochází historická hranice Čech a Moravy a je rodištěm umělců a známých osobností. Při návštěvě vás zaujme nejen původní architekturu, ale také krásnou přírodou rozprostírající se okolo stejnojmenné řeky Svratky nebo jedním z nejstarších golfových hřišť u nás. Po těch nejzajímavějších částech vás provede asi 2,5 km dlouhý výlet, který začíná na náměstí Národního povstání, kde si rovnou můžete prohlédnout kašnu s houbarem - dílo místního rodáka akademického sochaře Antonína Odehnala.


Doty: navštivte zastavení města a v zastávce Svratky se můžete dostat do míst, kde se zastavil čas

Pore přepere centrem města a u potoka svratouch zamírejte dlevo do místní části zvané Račana. Tady najdete skupinu starobylých stavení z 18. století, které se dochovaly v téměř nezměněné podobě. Další zastávkou bude farní kostel svatého Jana Křtitele, původně postavený v románsko-gotickém stylu. Na první pohled zaujme zejména samostatně stojící zvonice, jejíž přízemí se až do roku 1947 používalo jako márnice. Odtud pokračujte zpět přes náměstí až k řece Svratce. Na jejím levém břehu vznikla Přírodní zahrada, která má ráz původního lužního lesa. Slouží jako oblíbené odpočinkové místo s mokřady, dřevěnými chodničky, jezírky a lavičkami.



Muzeum Svatek (Zdroj: Koruna Vysočiny)

Cestou zpátky se zastavte v Městském muzeu, které se věnuje zejména meziválečné době, obchodu doby poválečné a regionální historii a řemeslům. V expozici Městečko v meziválečné době se dostanete do období 30. let. Budete moci nahlédnout třeba do domácnosti klempíře Antonína Šillera, jehož výrobky putovaly do celé země, kloboučníka, k výrobci lyží nebo do školy a koloniálu s dobovým zbožím. Trafika nabízí dobový denní tisk, časopisy a pohlednice a po chodbách jsou chronologicky rozmístěny dobové plakáty a reklamy. Poté se přesuňte do Jednoty ze 70. let a do Galerie malířů Vysočiny s díly Františka Kavaně, Jiřího Trnky, Ludmily Jirincové a mnoha dalších.



primanapady.cz

<https://primadoma.cz/clanek-301506-pripravili-jsme-pro-vas-par-tipu-na-vylet-do-mist-kde-se-zastavil-cas>

Návštěvnost: 148 000/měsíc

Cílová skupina: ženy i muži 35+



MINISTERSTVO  
PRO MÍSTNÍ  
ROZVOJ ČR

Projekt Zvýšení povědomí o turistické oblasti Koruna Vysočiny byl realizován za přispění prostředků státního rozpočtu České republiky z programu Ministerstva pro místní rozvoj.



# MONITORING VÝSTUPŮ / ČLÁNEK



**NÁPADY** | Domácnost | Zdraví | Tvůrčí a hobby | Hasičtví | Zdraví | Recepty | Prima tipy a akce

Prima tipy a akce / Kalendář akcí / České sklárny zvou na prohlídku svých provozů

## České sklárny zvou na prohlídku svých provozů

Sklářské řemeslo je u nás téměř jako národní poklad. České sklárny mají dlouhou historii sahající až do 13. století. Nejproslulejší jsou oblasti v pohraničí, ale vědějí jste, že má sklářské řemeslo velkou tradici také na Vysočině? Vyrazte po stopách sklářů do překrásné krajiny CHKO Žďárských Vrchů plné říček, kopců, skal a malebných vesniček, která vás okouzlí v každém ročním období.



**Výroba másla**


V úterý 9. 4. 2023 v 11:58 na TV Prima  
Dobrá nová již třinácté přímé vysílání.  
Podívejte se, jak se připravuje výborné  
másko a pozvěte, jak si ho můžete  
vynést i vy sami doma.

reklama  
reklama

**Vyzkoušejte si sklářské řemeslo na vlastní kůži ve Škrdlovicích nebo Karlově**

Většina původních skláren na Horáku už sice zanikla, ale pořád existují místa, kde se můžete podívat mistrům sklářům pod nose a sami si vyzkoušet, jak složité jejich řemeslo je. Ve **Škrdlovicích** u Velkého Dářka fungovala sklárna od roku 1941. Původně malý rodinný podnik se postupně rozrostl a modernizoval. Výroba se specializovala na hudební sklo, ale působila zde i řada výtvarníků.

Souhrnu mnoha nepříznivých okolností provoz sklárny v roce 2008. Na tuto tradici se ale rozhodli navázat v areálu u **Hrechce**. Otevřeli sklářskou huť, kde mohou návštěvníci sledovat tradiční sklářskou výrobu a po předchozí objednávce si dokonce vyrobit svůj vlastní výrobek při tzv. sklářské. Součástí návštěvy huťe s objevováním Žďárských vrchů, oblast okolí Velkého Dářka je ideálním východním bodem.



**Škrdlovicích začal jako vesnická sklářská huť zakladatel místní úřední mezinárodní sklárny Jaroslav Škrdlov. Během svého působení v obzoru vedoucího se staral nejen o technický rozvoj, ale kladl důraz také na výtvarnou produkci huť. Navrhoval rozličné kolekce stolních a dekorativních předmětů, obdivoval zapomenuté techniky a snažil se o netradiční spojení technických a výtvarných konceptů. To vše vyústilo v roce 1990 v otevření jeho vlastní sklárny v Karlově.**

V devadesátých letech byl velký boom českého skla, sklárna se rozšiřovala a pracovalo v ní více než 120 zaměstnanců, z toho 14 mistrů sklářů. Od roku 2001 zakázek ubývalo, a každý musel dojet ke srážlivé sklárě, sklárna funguje do dnes, a to se třemi skláři a dvěma trnovi. Za své sklo získal Jaroslav Škrdlov mnoho ocenění, jsou zastoupen ve sbírkách 12 muzeí a obdivován je mnoha návštěvníky jak doma, tak po celém světě během 27 samostatných a více než 30 kolektivních výstav.

Krásně góme jeho díla se nachází také přímo ve sklárně v Karlově a určitě j stoji za to navštívit. Každý víkend den v dopoledních hodinách můžete vidět mistry skláře při práci: dovoďte se, jak sklo vzniká, a s dětmi si vykoušíte malování na sklo. Nezapomenete si odvést suvenýr z podnikové prodejny.



**Zaniklé sklárny vás zavedou do malebných vesniček v krásné přírodě**

Původní malé sklárny které fungovaly na Vysočině v 16., 17. a 18. st. patří mnohým řemeslnickým rodům a mistrům sklářům. Pokud se vydáte po nich stopách, dostanete se do

**primanapady.cz**

<https://primanapady.cz/clanek-301095-ceske-sklarny-zvou-na-prohlidku-svych-provozu>

**Návštěvnost: 148 000/měsíc**

**Cílová skupina: ženy i muži 35+**



**MINISTERSTVO  
PRO MÍSTNÍ  
ROZVOJ ČR**

Projekt Zvýšení povědomí o turistické oblasti Koruny Vysočiny byl realizován za přispění prostředků státního rozpočtu České republiky z programu Ministerstva pro místní rozvoj.

# MONITORING VÝSTUPŮ / ČLÁNEK

**ŽENA-IN** **DESTOVÁNÍ** DOMÁCNOST HOROSKOPEY A MAGIE KRÁSA A MŮDA  
SPOLEČNOST TESTY VAŘENÍ ZDRAVÍ SOUTĚŽE DISKUZE  
VĚRNOSTNÍ KLUB

## Jimramov – perla horního toku řeky Svratky

V hlubokém údolí řeky Svratky, na jejím soutoku s Fryšávkou, leží městečko Jimramov. Díky jeho starověké atmosféře a krásnému okolí si ho zamiloval významný funkcionář olympijského hnutí, turistický a sportovní Jiří Stanislav Guth-Jarkovský a v poslední době také filmaři. Natáčela se tu celá řada známých filmů a seriálů, třeba Cetnické humoresky. Turisté ale tuhle perlu na horním toku řeky Svratky stále neprávem opomíjí.

**Městská památková zóna vás mimo jiné provede po stopách slavných rodáků**



Foto: Jimramov

První zmínka o Jimramovu, který dostal své jméno podle svého zakladatele Jimrama z Medova, pochází už z roku 1361. Historickému jádru, které bylo vyhlášeno v roce 1990 Městskou památkovou zónou, věnovala budova bývalé školy „U sv. Jana“. Tu nechal vystavět hrabě Antonín Belcredi v roce 1901 a svěmu účelu sloužila až do roku 1986. V současné době zde najdete muzeum se Síní rodáků. Mezi ty nejslavnější patří spisovatel a evangelický kněz Jan Karafiát, který tu strávil prvních 10 let svého života. V rámci expozice si můžete prohlédnout třeba originální nábytek z jeho pracovních z pražského bytu, nebo bohatou sbírku vydání Broučků, a to v různých jazycích, jako je třeba hmoždina nebo japonština. Právě podle této knížky byl natočen v 60. letech stepogmnerný večerček. Dalšími slavnými rodáky jsou bratři Alois a Václav Měsítkové, autori divadelní hry Maryša. Jejich rodný dům stojí na skale nad ostrohem nad soutokem Svratky s Fryšávkou. Mezi památkově chráněné domy patří také Dům U Slance, který byl postaven už na konci 16. století a v roce 1678 se v něm narodil Karel Slavíček, jezuita, matematik, hudebník a astronom, který posloužil téměř 20 let na císařském dvorě v Pekingu. Dům i fungoval několik století jako hostinec, právě sem rád chodil Guth-Jarkovský, zakladatel českého olympijského výboru. Celou památkovou zónou vás může provést také aplikace Loxper, která zábavnou formou představí jak slavné rodáky, tak historii městečka. Trasu dlouhou necelých 1,5 km si tak užijí zejména děti.

astronom, který posloužil téměř 20 let na císařském dvorě v Pekingu. Dům i fungoval několik století jako hostinec, právě sem rád chodil Guth-Jarkovský, zakladatel českého olympijského výboru. Celou památkovou zónou vás může provést také aplikace Loxper, která zábavnou formou představí jak slavné rodáky, tak historii městečka. Trasu dlouhou necelých 1,5 km si tak užijí zejména děti.

Foto: Jimramov

Z náměstí se dostanete do areálu Zámku, který vznikl přebudováním starší renesanční tvrze. Součástí je i velkolepá kamenná hrobka rodu Belcredi, kterým byl zámek po restituci navrácen, a kteří jsou majiteli dodnes. Významnou dominantou obce jsou také dva kostely. Starší katolický kostel je zasvěcen Panně Marii a první zmínka o něm pochází až z roku 1361. Mladší evangelický kostel stojí na místě dřívější modlitebny, kterou si po vydání tolerančního patentu vystavěl místní věřící. Na břehu řeky Svratky, odvěké zemské hranice, stojí funkcionalistická vila lékaře Josefa Železného, která je svým stylem na Novoměstsku naprosto ojedinělá.

Foto: Jimramov

### Vydejte se do okolí za krásnou přírodou plnou výhledů a skal

Pokud byste chtěli spojit prohlídku historického centra s příjemnou procházkou zakončenou výbornou kávou, vydejte se na trasu dlouhou 6,5 km, která vás provede po obou březích řeky Svratky. Z náměstí Jana Karafiáta se vydejte po žlutě přes most, odkud se údolím kolem Trhonického potoka dostanete až do Trhonic. Tady na vás čeká opravdový poklad – Trhonický mlýn, který patří k nejstarším v celém regionu. Odtud se stále po žlutě dostanete přes Smutnou skálu a kolem lesní studánky zpět do Jimramova, kde zakončíte procházku v kavárně Kovářova kobyly.

Pokud byste chtěli objevit širší okolí, vydejte se modrě turistické značce, která vás po trase dlouhé necelých 12 km provede po kopcích Jimramovska. Jako první na vás bude čekat skalnatý vrchol zvaný Prosička, ze kterého se rozprostírá krásný výhled do údolí řeky Fryšávky. Skálu snadno poznáte díky typickému dřevěnému kříži. Odtud sejděte do údolí k Javoru, kde na vás na konci lesa čeká překvapení. Kousek od značky je ukrytý lesní bar před Lominkou, kde najdete vychlazené nápoje i něco malého k občerstvení. Pokud byste chtěli něco většího, stavte se přímo v Javoru v malebné hospůdce U Trakaře, kde se vyhýbají smaženým jidílům a nepoužívají polotovary. Na druhé straně údolí pak vystoupíte k mohutnému skalnímu bloku, kterému se říká Štarkov nebo Skály. Dodnes jsou zde patrné zbytky původního hradu, který sloužil jako sídlo loupeživých Selechticů.

Foto: Kamenice pohled směr Jimramov. Miloš Neuman

Pokud jste jako malí měli rádi Broučky, neměli byste kromě rodného domu Jana Karafiáta v Jimramově a Síně rodáků vynechat ani vrchol Kamenice. Ten najdete jihovýchodně od obce Roženecké Paseky a právě zde se nejspíš odehrával celý jejich příběh. Dnes zde stojí jejich Pomník, který tu nechal postavit spolek přátel a tvůrců nových památek. Výstup na vrchol nebude jen nostalgickou vzpomínkou na dětství, ale odmění se vám také výhledem na okouzlující krajinu Žďárských vrchů.

Foto: Prosička. Miloš Neuman

Zdroj informací: tiskové materiály, [jimramovscopiv.cz](http://jimramovscopiv.cz)

Zena-in.cz

<https://zena-in.cz/clanek/jimramov-perla-horniho-toku-reky-svratky>

Návštěvnost: 1,18 milionu/měsíc

Cílová skupina: ženy 25+



MINISTERSTVO  
PRO MÍSTNÍ  
ROZVOJ ČR

Projekt Zvýšení povědomí o turistické oblasti Koruny Vysočiny byl realizován za přispění prostředků státního rozpočtu České republiky z programu Ministerstva pro místní rozvoj.

# MONITORING VÝSTUPŮ / ČLÁNEK



**prozeny.cz**

**Návštěvnost:** 2,5 milionu/měsíc

**Cílová skupina:** ženy 25+

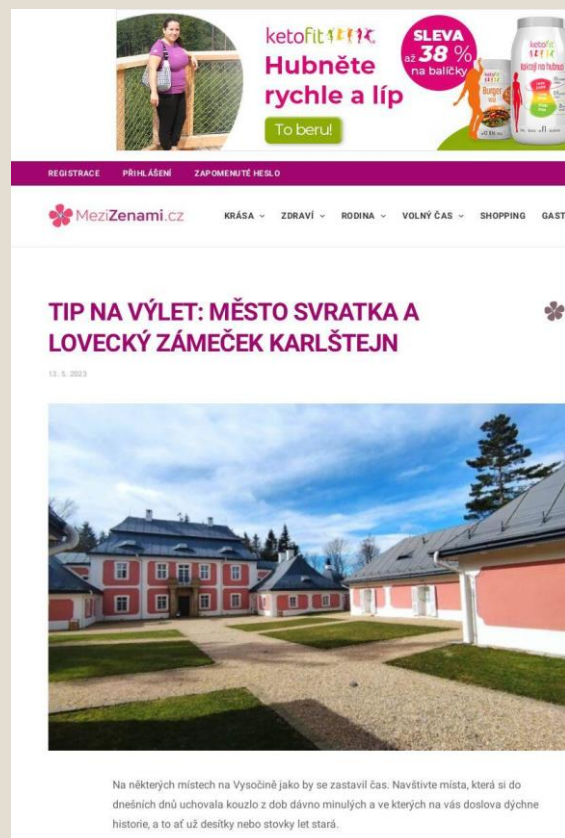


MINISTERSTVO  
PRO MÍSTNÍ  
ROZVOJ ČR

Projekt Zvýšení povědomí o turistické oblasti Koruny Vysočiny byl realizován za příspěvní prostředků státního rozpočtu České republiky z programu Ministerstva pro místní rozvoj.



# MONITORING VÝSTUPŮ / ČLÁNEK



**MEZIZENAMI.CZ**

**<https://www.mezizenami.cz/tip>**

**-na-vylet-mesto-svratka-a-**

**lovecky-zamecek-karlstejn/**

**Návštěvnost: 108 000/měsíc**

**Cílová skupina: ženy 25+**



**MINISTERSTVO  
PRO MÍSTNÍ  
ROZVOJ ČR**

Projekt Zvýšení povědomí o turistické oblasti Koruny Vysočiny byl realizován za přispění prostředků státního rozpočtu České republiky z programu Ministerstva pro místní rozvoj.

# MONITORING VÝSTUPŮ / ČLÁNEK



all4fun.cz

<https://all4fun.cz/cestovani/vylety/vydejte-se-po-stopach-ceskych-sklaru/>

**Návštěvnost:** 48 000/měsíčně

**Cílová skupina:** ženy 30+



MINISTERSTVO  
PRO MÍSTNÍ  
ROZVOJ ČR

Projekt Zvýšení povědomí o turistické oblasti Koruny Vysočiny byl realizován za přispění prostředků státního rozpočtu České republiky z programu Ministerstva pro místní rozvoj.