



MONITORING PR VÝSTUPŮ KORUNA VYSOČINY

MONITORING VÝSTUPŮ / ČLÁNEK

Čas na cestování

Bystřicko: malebný ráj Vysočiny

Bystřicko je známá cyklistickým single tracky. Každý letní přívod Lásk můžete doplnit za svého volného času.

V okolí Vírské přehrady se vám naskytne úžasný pohled do krásné panenské přírody, kterou si zamilujete.

V Galerii Na Bahnech se Vítu můžete obdivovat díla jak zlatovlasých, tak i uznávaných umělců.

Vírský mlýnek patří mezi oblíbené atrakce obce Vír. Jak o malý mlýnek na vodní pádu, který uvádí do pohybu figurky množství desítek malých dětských

Bystřicko sice není rozlohou velké, na svém území však nabízí mnoho krásných míst. Leží v Hornosvratecké vrchovině a jeho velká část se nachází v přírodním parku Svratecká hornatina. Je to kraj, který protínají řeky a k osvětlení nebo procházkám lákají také četné rybníky.

O výhledem na tuto lokalitu svědčí i to, že v roce 2010 změnilo Bystřicko v soutěži, kterou vypisuje Evropská komise a získalo titul EDEN - European Destination of Excellence (Evropská destinace nejvyšší kvality). Voda jako turistický cíl, takové bylo seznámení níma, které Bystřicko

ka přivleče až k první přehradě se tímto trnem. Největší vodní plochou Vírské přehradě je vodní nádrž Vír. V okolí najdete krásné výhledy a unikátní přírodní rezervace. V přírodě si sice nezapomenete, ale jak si v jejím okolí přitahuje na své každé. Obec Vír se stala centrem turistický už v 80. letech 19. století díky hostin-

skému Františku Štáblu, který své hosty přivleče do Galérie Na Bahnech, která je díky svým skvělým podmínkám hojně vyhledávaná umělci a má během obávaných kapucínů až na dva roky dopředu. Za návštěvu stojí i nedaleká střediska hrady Zubětín, předchůdce slavného hradu

Přinejmenší, který se nachází v sousedním Nedvědicích. Pokud byste si chtěli vylet prodloužit, čerpaná turistická značka vás ve Zubětíně na zavazadla pohodlným tříkilometrovým klesáním ke středisku Pyškové.

Toulky rezervací Svratecká hornatina

Okolí přehrady obsahuje také milonické přírodní památku, protože oblast patří do vyhlášeného přírodního parku Svratecká hornatina. V přírodní rezervaci Vírská skalníka můžete obdivovat přímou cestu k obci na trase. A jak název napovídá, stezka, která je dlouhá 16 km a je lepší projet ji na kole, vás provede také kolem

ka Ostrážka. Krásný pohled na řeku a přehradu nabízí nejvyšší a nejlavnější vírská skála - vyhlášená Klavbovice, známá také Dabílkova. Díky odlesnění se dnes můžete kochat krásným výhledem na ká z Kosiho skály. Pokud si chcete prohlédnout celé okolí a ještě se něco dozvědět, vydejte se na vodohouškovou naučnou stezku zvanou Stezka kolem evropského stromu. Semtamtá panuje je výhledem ochraňová a vyhledávaná bohatství, na čtyřech se dozvíte o obcích na trase. A jak název napovídá, stezka, která je dlouhá 16 km a je lepší projet ji na kole, vás provede také kolem

Chudobinské hornatice, která se tyčí na skále a její se díky svému unikátnímu výhledu stala v roce 2020 Evropským stromem.

Vyhledávanou atrakcí je Vírský mlýnek

Vírský mlýnek je soustavou figurk podřízkou, která se tyčí na skále a její se díky svému unikátnímu výhledu stala v roce 2020 Evropským stromem.

Vyhledávanou atrakcí je Vírský mlýnek

Vírský mlýnek je soustavou figurk podřízkou, která se tyčí na skále a její se díky svému unikátnímu výhledu stala v roce 2020 Evropským stromem.

Info do kapsy

Pár dobrých rad pro cestovatele!

Nejen pro cyklisty

Přehradu Vír se léte oblíbí u sportovních i adrenalinových nadšců. V létě si můžete projít dvě zaplavené ferratové cesty na Ludově a jezerní sídlní. Pokud nemáte vybavení, můžete si ho zde půjčit a novou vám i vysvětlí, jak ho používat. Kromě adrenalinového zážitku vás čekají také krásné výhledy. Pro milonky cyklistky jsou k dispozici oblíbené single tracky s názvem Tráhy Vír.

Divoká voda

Zatímco po většinu dne se voda v korytě Svratky líně plazí mezi kameny, v době výroby elektrické energie v místní hydroelektrárně se promění v jednu z nejdráždějších řek v ČR. Toho využívají vodáci, kteří v horní části řeky, v blízkosti hrady Vírské přehrady, vybudovali atraktivní vodácký kanál s řadou překážek. A čekat vás tu ještě jedna rarita. Díky tomu, že voda do řeky vyteče z přibližně 40metrové hloubky zeleň přehrad, během párminutových dnů nemůže být nižší než 10°C.

Suchá travnatá stráž Ostrážka se nachází nad Vírskou přehradou nádrží a je přírodní památkou.

Na skále Klavbovice, vyhlášená přírodní památka, se nachází vyhlášená plošina se zbarvením zvaná Daliborka. Je z ní krásný výhled na hrady Vír a část Vítu.

Obec Vír stojí v blízkosti národního památkového území Svratecká hornatina. Společně s O. Petrou Moravou.

Obec Vír stojí v blízkosti národního památkového území Svratecká hornatina. Společně s O. Petrou Moravou.

Čas pro hvězdy
 Čtenost: 65 000
 Cílová skupina: společenský
 týdeník především pro ženy 25+

MONITORING VÝSTUPŮ / ČLÁNEK

NOČ LÁSKY, BYLIN A MAGIE
UŽ za pár dní nastane nejkouzelnější večer celého roku, zasvěcený Janovi, vášni a lidovým pověrám.



Nocíďte se strážnou tajemnými nocemi!

21. června, 11 hodín a 15 minut – to je datum letního letního slunovratu. Je to doba, kdy slunce došáhne na nebi svého vrcholu. A také je to chvíle, kdy se odpráská stáří usadiv se vlněch

kulturních, větrně pohanková, a byl považován za hezouny. Křesťanství se sice pokoušelo staré zvyky nahradit svědkem sv. Jana Křtitele, výsledkem ale bylo jen to, že se křesťanské a pohanské tradice promíchaly

a zemřela se tajemství a myty opožděně současně noc. To přijde už tento čtrnáct, v přelomu Janova svátku. Lete věří, že v této době, kdy jsou nejdelší dny v roce, slunce ztrácí na chvíli svůj vliv nad magickým vlně přírody, ke kterým člověk jinak nemá přístup, a ty pak vstupují do rovin. Byly nazývány 22. června, o neustojené noci (dělné a půlnoci), přijí mají největší sílu. A devatenáct současně květi dříve nezastarým obdivem přezradit, koho si vezmou. K mládeži slunovratu, patřičně současně noc, protože tyto dva svědky v lidových tradicích splynuly v jedno, patří i zpodobnění otěže symbolických slunce, kolem kterých se skotázka. A když to rozalene páry přelátá lehké, vpadly se do okolních lesů a tak hledat poněkud jinou zřetel... Koneckonců, současně noc zůstává vždy zasažená podstat – týkala se noc prokázat magii a přilobem horšného léta, kdy bylo na půli lásky ponekto více.

Střípky ze světa

ZAJÍMAVOST

PRVNÍ LETNÍ DEN, který připadá na 21. června, není jen o chvíli, kdy měřeno lunární přílitá soka očekávané léto. Je to také datum, kdy si lidé po celém světě připomínají nezávislost den july. Vše, co vlastně july ve svém prapůvodě znamená? Propojení individualita či s univertální bytí. Snaží se otevřít váš mysli a ukázat vám, že pravou podobou života je síla bytí, vdomí a blaha, ne lptní na dočasně linné existenci. Nejtíší změny o ní



pocházel z védských hymnů sepsaných v letech 900 až 500 př. n. l. V dřetel době má july mnoho osed, mnoho stýk, které mají jedno společné – pomáhají vám talit: životi rovnováhu. No, a kdy jindy s ní začít než v její velký den? A když už máme ten slunovrat, začít se dá třeba posourem sluní.

Tip

NA VÝLET



K PŘEHRADE ZA ZÁŽITKY

Zahe Vysočina? Pak vyjít vln. Je nejčistějším regionem této oblasti je asi Bystrčica. Hleďte, až kadeřovně náolí kely šeravky došívá zdějí krajíně v komnatu s vysokým přečtením okolních vlněchů až horšký stá. A právě v nejtíším místě tohoto náolí vzniklo plně více než ledání let vodní dílo Via, které láká nejen milovníky technických ústav, ale i turistu a adrenalinové nadšence. V přehradě si sice nezaplavete, je zdrojem pitné vody, ale jinak si v jejím okolí přijde na své každý. Za návštěvu stojí zřícenina hradu Zubštejn, předchůdce slavného Pustýpna, který mág nedávno. V přírodní rezervaci Vlnka skála můžete obdivovat krásy přírody, z vyhládky Khabčice zase balere mít dechvrat vyhléd na přehradu... Už si můžete ferraty, cyklotasy a mnoho dalšího. Už tedy více, kam přitit na výlet. Více na www.korunavysoctiny.cz

Krásný týden s inspirací

ŽIVOT NENÍ O NALEZENÍ SEBE SAMA. ŽIVOT JE O VYTVOŘENÍ SEBE SAMA.

George Bernard Shaw, irský dramatik



Claudia 3

Claudia

Čtenost: 92 000

Cílová skupina: ženy 30+

MONITORING VÝSTUPŮ / ČLÁNEK



Havlíčkůvbrodský deník + 4

další mutace

Čtenost: 23 000

Cílová skupina: lidé se zájmem o dění v regionu

MONITORING VÝSTUPŮ / ČLÁNEK

The screenshot shows the Zena-in.cz website interface. The main article is titled "Ideální místo pro výlet nejen s dětmi. Hrad Pernštejn je místo plné pohádkových příběhů". The article text begins with "Pokud milujete svět pohádek, určitě si nenechte ujít novou výpravnu pohádku Zakletá jeskyně, kterou je nyní možné zhlédnout v kinech. Příběh o zázračně jeskyni plné pokladů, rubínů a soli je inspirovaný dávnou legendou. Kromě pohádkového příběhu zajme diváky také krásná krajina, v níž se děj odehrává." Below the text is a large photograph of Hrad Pernštejn, a large stone castle with a red roof, situated on a hillside surrounded by green trees. The website header includes navigation tabs for "OČIŠTĚNÍ", "DOMÁCNOST", "HOROSKOPEY A MAGIE", "KRÁSA A MÓDA", "RODINA", "SEX A VZTAHY", "SPOLEČNOST", "TESTY", "VAŘENÍ", "ZDRAVÍ", "SOUTĚŽE", "DISKUSE", "KVÍZY", "PROFIL", "HRY", and "VĚRNOSTNÍ KLUB". There are also social media icons for Facebook and Instagram.

Zena-in.cz

Návštěvnost: 825 000/měsíčně

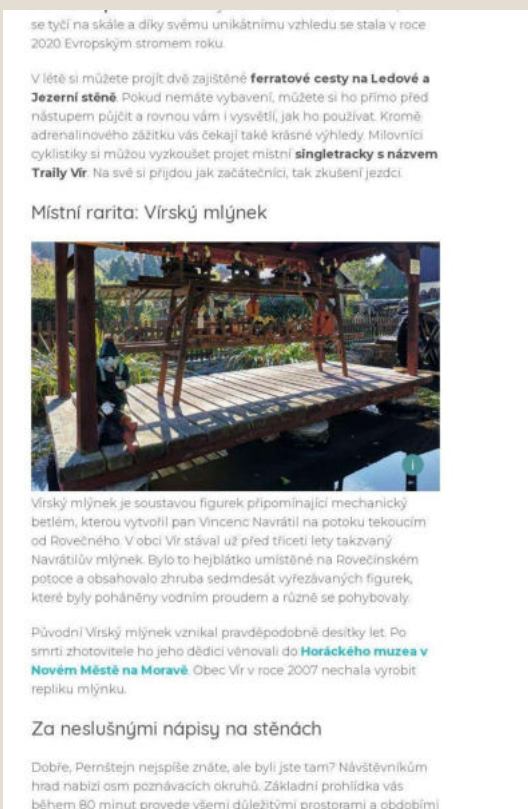
Odkaz: <https://zena-in.cz/clanek/idealni-misto-pro-vylet-nejen-s-detmi-hrad-pernstejn-misto-plne-pohadkovych-pribehu>

Cílová skupina: ženy 25+

MONITORING VÝSTUPŮ / ČLÁNEK




The screenshot shows the top part of a living.cz article. The header includes the living logo and navigation links for 'Bydlení', 'Zahrada', 'Design', and 'Jak na...'. The main title is 'Tříkrát výlet na Vysočinu: Pernštejn, vodní nádrž Víř a hledání pokladů' by Radka Wallerová, published 2 hours ago. A large image of Pernštejn Castle is featured, with a '14 fotografií' button below it. A video player is partially visible on the right. Below the image, there is a short introductory text.



se tyčí na skále a díky svému unikátnímu vzhledu se stala v roce 2020 Evropským stromem roku.

V létě si můžete projít dvě zajištěné **ferratové cesty na Ledové a Jezerní stěně**. Pokud nemáte vybavení, můžete si ho přímo před nástupem půjčit a rovnou vám i vysvětlí, jak ho používat. Kromě adrenalinového zážitku vás čekají také krásné výhledy. Milovníci cyklistiky si můžou vyzkoušet projet místní **singletracky s názvem Traily Vir**. Na své si přijdou jak začátečníci, tak zkušení jezdci.

Místní rarita: Virský mlýnek



Virský mlýnek je soustavou figurek připomínající mechanický betlém, kterou vytvořil pan Vincenc Navrátil na potoku tekoucím od Rovečného. V obci Víř stával už před třiceti lety takzvaný Navrátilův mlýnek. Bylo to hejblátko umístěné na Rovečnickém potoce a obsahovalo zhruba sedmdesát vyřezávaných figurek, které byly poháněny vodním proudem a různě se pohybovaly.

Původní Virský mlýnek vznikl pravděpodobně desítky let. Po smrti zhotovitele ho jeho dědici věnovali do **Horáckého muzea v Novém Městě na Moravě**. Obec Víř v roce 2007 nechala vyrobit repliku mlýnku.

Za neslušnými nápisy na stěnách

Dobře, Pernštejn nejspíše znáte, ale byli jste tam? Návštěvníkům hrad nabízí osm poznávacích okruhů. Základní prohlídka vás během 80 minut provede všemi důležitými prostory a obdobími

Prima.living.cz

Návštěvnost: 450 000/měsíc

Odkaz: <https://living.iprima.cz/trikrat-vylet-na-vysocinu-pernstejn-vodni-nadrz-vir-a-hledani-pokladu-108528>

Cílová skupina:

MONITORING VÝSTUPŮ / ČLÁNEK



life4u.cz

Návštěvnost: 63 000/měsíčně

Odkaz: <https://life4you.cz/cestovani/vodni-dilo-vir-laka-turisty-i-adrenalinove-nadsence/>

Cílová skupina: ženy i muži 35+

MONITORING VÝSTUPŮ / ČLÁNEK

TOPMOMENTS. hledat

DOMŮ MAGAZÍN KULTURA GURMÁN TRENDOVÝ LIFESTYLE CESTOVÁNĚ VIDEO ROZHOVORY KONTAKT

Dneš (1) Tip na výlet (1) Putování Vysočinou za sochami Michala Olsíaka

ANKETA

Co jste svého partnera/partnerku nikdy neudělali?

- Nikdy jsem nešel/a o čemkoliv 47% (12%)
- Nikdy jsem nebyl/a nevěrný/á 52% (19%)
- Nikdy jsem si nekouřil/la 44% (17%)
- Nikdy jsem ho/je neovadil/zavymřil 46% (17%)
- Nikdy jsem ho/je neukolil/a ani při podvádění (ani) 44% (17%)
- Nikdy jsem si nezaplnil/a vagny úst 46% (17%)
- Od vlněného se občas muší... 41% (16%)
- Neudělil/la jsem lásky 46% (17%)

Celkem hlasovalo: 388

FACEBOOK

POČASÍ

Praha 18.06.2011

Přehled počasí pro dnešní den v 03:00

18 °C Vlhk: 2 m/s Tlak: 1022 hPa

Přehled na následující dny

Úter	14/18 °C	22%	23/13 °C	
Stř	20/06 °C	23/14 °C	23%	22/15 °C
Čt	21/06 °C	24/19 °C	24%	26/12 °C

topmoments.cz

Návštěvnost: 42 000/měsíčně

Odkaz:

<https://www.topmoments.cz/clanek/3770-putovani-vysocinou-za-sochami-michala-olsiaka/>

Cílová skupina: ženy i muži 30+

MONITORING VÝSTUPŮ / ČLÁNEK



inback.cz

Návštěvnost: 49 000 měsíčně

Odkaz: : <https://www.inback.cz/clanek/1478-putovani-vysocinou-za-sochami-michala-olsiaka/>

Cílová skupina: muži i ženy 30+

MONITORING VÝSTUPŮ / TIP NA VÝLET

DOMA AKTUALITY

MYSTICKÁ vila



Po půl roce příprav nové expozice se znovu otevřela jedna z nejvýznamnějších pražských staveb Bilkova vila. Dům umělce, který se stylizoval do role kněze, evokuje starověký chrám.

Autorem pozoruhodné stavby z let 1910–1911 je sochař František Bílek, jeden z nejvládnějších českých umělců přelomu 19. a 20. století. Vybranější sudobrokový charakter jeho tvorby však vynořoval už na jeho dřívějším konstruktivním, nepodceněném a kritickým. Je o něm a především o uměleckých a duchovních dáních a plachostech střešních, zveřejní však výtvarný sudobrokový charakter.

Jenže záležitost. Původní stavby trarla významně je odvozený od záleženosti křesťanské. Do středu pozornosti konstruktivní sochař přivedl situování svého díla – střešního muzea – a předložil Křistu, a moudrě se identifikoval. Myšlenky duchovního umění, sochy, zrcadla a umění byly utvářeny slogem vnitřní spirituality. Původní význam mají bezostyšně apokalyptické klavírní skulptury kontrastní a rolným odíváním stavby. V jiné části je sochařský umění, vše seveře doprovedl až byl umělecký rozhodnutí. Místní umění neprojevovat, klavírní umění jech omezení vnitřní klavírní prostor a latinských záležitostí. Autentickou atmosférou interiéru dovedl přivést, Bilkova umění a klavírní umění jsou rozdíly umění a symbolické detaily. Navštíví se též umělecké výstavy v kámožní a dlejší klavírní přirodních tváří.

Nová expozice obsahuje zejména onaborná rana díla, na která intenzivním myšlením, grafikou a keramickou tvorbou pak doplněje sochařská díla. Více na www.glmpr.cz



VÝLET MEZI ROUBENKY
V horské venkově Křivčanky najdete převážně roubené domy typické pro oblast Horácká. Jejich zvláštním znakem je bohatý štít s poslovnou a vlničkou. Vznikla panáčeková v roce 1993, vypracována se pomocou historika Český kraj. Součástí je i spřádaní keramických předmětů. Více na www.korunavysochy.cz

PRO NETRPELIVÉ
Kniha pro medočkáře zahrnuje všech 12 principů přirodního zahradnictví a každý z nich lze začít a vypracovat. Dovědit se, jakou roli hraje vlivní teorie, jak vypracovat úroveň, jak vypracovat, jak přirodní úroveň, jaké umění, jaké umění, jaké umění. Navštívte www.esence.cz cena 259 Kč

4 DOMY 2018

DOMA DNES

Čtenost: 201 000

Cílová skupina: 20-59 let, vyšší

příjmová skupiny, zájem o architekturu, bydlení

MONITORING VÝSTUPŮ / ČLÁNEK

Nejčtenější: Putujte za sochami Michala Olšiaka



Online – Nejčtenějším příspěvkem v rubrice Čtenář reportér za poslední týden byla fotopozvánka na Vysočinu... Představte si, že se procházíte po rozlehlých loukách, podél tek nebo po hlubokých lesích, tolik typických pro Žďarské vrchy a najednou na vás vyžená ne mamut. Nemožné? Na Vysočině rozhodně ne!
Uprostřed krásné přírody na Vysočině toho na vás čeká ještě mnohem víc. Místní rodák ze Žďaru nad Sázavou a uznávaný umělec do okolí umístil své unikátní sochy, díky kterým tak při objevování místních krás potkáte nejen různá divoká zvířata, ale také pohádkové bytosti. Vydejte se s celou rodinou na putování za sochami Michala Olšiaka a poznejte díky tomu unikátní region s krásnou přírodou. Fotogalerii si můžete prohlédnout na webu www.kolinsky.denik.cz.



DENÍK (12 REGIONÁLNÍCH MUTACÍ)

ČTENOST: 150 000

Cílová skupina: lidé se zájmem o dění v regionu



MINISTERSTVO
PRO MÍSTNÍ
ROZVOJ ČR

Projekt Zvýšení povědomí o turistické oblasti Koruny Vysočiny byl realizován za přispění prostředků státního rozpočtu České republiky z programu Ministerstva pro místní rozvoj.

MONITORING VÝSTUPŮ / TIP NA VÝLET

Vysočina: výlety za sochami

Potkat na Vysočině mamuta, draka nebo zubra? Nic neobvyklého! Sochař **Michal Olišiak** (44), rodák ze Žďáru nad Sázavou, umístil v okolí svého rodiště dvacet unikátních betonových soch a vy tak můžete na výletě potkat divoká zvířata nebo pohádkové bytosti. Pohláďte si **obrovského jelena** nebo bájného hejkala. Přímo ve **Žďáru nad Sázavou** na vás čeká **Charlie Chaplin**, respektive jeho hlava, kterou skoro neuneslo osm dospělých mužů.



PROZENY.CZ

<https://www.prozeny.cz/clanek/kam-v-cervenci-vydejte-se-po-stopach-ceskych-pohadek-a-filmu-do-krkonos-i-za-hejkalem-81502>

NÁVŠTĚVNOST: 2 500 000/měsíčně

Cílová skupina: ženy 30+



MINISTERSTVO
PRO MÍSTNÍ
ROZVOJ ČR

Projekt Zvýšení povědomí o turistické oblasti Koruny Vysočiny byl realizován za přispění prostředků státního rozpočtu České republiky z programu Ministerstva pro místní rozvoj.

MONITORING VÝSTUPŮ / ČLÁNEK



living Bydlení Z

Vydejte se na magická místa Vysočiny, objevte je díky Santiniho šifrovací hře

Téma: Vjety • Radka Waterová • Dnes v 08:43


Chcete si užít Vysočinu, její zákoutí a unikátní architekturu trochu jinak? Bez davů a podívat se na místa, kam vás zatím nenapadlo se vydat? Máme pro vás tip na hru Santiniho šifra, která vás zavede za šesti díly geniálního architekta Jana Blažeje Santiniho Aichela a bavit bude jak děti, tak

hostinec ve tvaru W. Klášter cisterciáků přestavěný na zámek a areál poutního místa Svátá Anna čeká na hráče v Pohledu a celou šifru uzavírá **památká UNESCO poutní kostel sv. Jana Nepomuckého**.



Dle trasy šifry můžete plovat na kole, pěšky, veřejnou dopravou nebo autem. Zúčastnit se může jak jednotlivci, tak skupina jakéhokoli věku. Úspěšní luštitelé s výmění řešení šifry s průvodcem v kostele sv. Jana Nepomuckého na Zelené hoře nebo v informačním centru Zámku Žďár nad Sázavou za drobnou odměnu.

Tištěný průvodce hrou je k dostání v turistických informačních centrech v Bystřici nad Pernštejnem, Novém Městě na Moravě, Nedvědicích, Žďáře nad Sázavou, Zámku Žďár, Sněžném a Šiklůvce a také na pokladně Poutního kostela sv. Jana Nepomuckého na Zelené hoře.



PRIMALIVING.CZ

<https://living.iprima.cz/vydejte-se-na-magicka-mista-vysociny-objevte-se-diky-santiniho-sifrovaci-hre-113202>

Návštěvnost: 450 000/měsíčně

Cílová skupina: ženy i muži 30+ se zájmem o cestování a architekturu

MONITORING VÝSTUPŮ / ČLÁNEK

OVÁ VEČERNÍ PRAHA Noviny pro Prahu a okolí, denní

domova Ze světa Ekonomika Bydlení Auto-moto Tech Cestování Gastru Kultura

CESTOVÁNÍ

Putování přírodou Vysočiny za sochami Michala Olšiaka

BY REDAKCE 10.7.2022

Představte si, že se procházíte po rozlehlých loukách, podél řek nebo po hlubokých lesích, tolik typických pro Žďárské vrchy a najednou na vás vykoukne mamut. Nemožné? Na Vysočině rozhodně ne! Uprostřed krásné přírody na Vysočině toho na vás čeká ještě mnohem víc. Místní rodák ze Žďaru nad Sázavou a uznávaný umělec do okolí umístil své unikátní sochy, díky kterým tak při objevovali místních krás potkáte nejen různé divoká zvířata, ale také pohádkové bytosti. Vydejte se s celou rodinou na putování za sochami Michala Olšiaka a puzejte díky tomu unikátní region s krásnou přírodou.

Charlie Chaplin a Mamlas ve Žďaru nad Sázavou

Plastiky zvířat a podivných bytostí můžete najít po celé oblasti Žďárských vrchů. Celkem jich zde autor Michal Olšiak umístil dvacet. Sochy vás na první pohled zaujmou svou velikostí. Většina má životní nebo nadživotní velikost a v krajině tak působí opravdu monumentálně. Vyhodou je, že na ně můžete také sahat, což ocení zejména děti. Kdy jiný si mohou pobladit obrovského jelena nebo třeba bájného hejvala? Nejvíc soch se nachází přímo nebo v nejbližším okolí Žďaru nad Sázavou. Kousek od náměstí Republiky vůči turistu Charlie Chaplin, respektive jeho hlava, která je tak velká, že ji neuneslo ani osm dospělých mužů. Po modré turistické stezce se dostanete na krásnou vyhlídku ležící na posemku Kinských, ze které si můžete prohlédnout město a malebnou okolní krajinu. Zde už od roku 2005 hlídá první z Olšiakových soch zvaná Mamlas, který vás navzdory svému jménu přivítá s přátelským úsměvem.

16°C
Praha
Hvězda: 10 Cílem: 10 Světa: 10
12 13 14 15 16 17 18 19 20 21 22 23 24 25 26 27 28 29 30 31

HOSKOP

Astrologova neděle 10.7.2022 –
Doba pro vdělčivák.
Dvělístím bláznovím aspektem je sestil Úhoř - Slunce. Dává nám mimořádnosti [...]

Údolím řeky Sázavy kolem mamuta a Hamroně

Pokud jste milovníci pěší turistiky, bude se vám líbit 14 km dlouhý Hamerský vycházkový okruh. Pohodová procházka vás provede okolím obce Hamry nad Sázavou a těšit se můžete na krásnou přírodu v údolí řeky Sázavy. V rámci přírodní památky Rozšípená skála projedete typickými skalními útvary, kterých na Vysočině najdete hned několik. Milovníci technických památek si přijdou na své při návštěvě Štáhamru. Původní středověký hamr, který fungoval jako mechanická kovárna, nabrali obilní mlyn, který fungoval až do období druhé světové války. Dnes si zde můžete prohlédnout, jak funguje vodní kolo, které pohánělo hamerské kladivo. Kromě toho vás putování zavede hned ke třem unikátním sochám. Hamroně je mystické stvoření, které hlídá, zda lidé nevyhazují do přírody odpadky. I díky němu se dnes můžete v okolí řeky Sázavy procházet po krásné čisté přírodě. Pokud jste milovali film Cesta do pravěku, nesmíte minout ani další sochu zvanou Mamut. Nedávno stěm Rozšípené skály na vás vykoukne obrovská hlava mamuta kolumbuského. Ten byl s výškou 4 metry a váhou 10 tun jedním z největších druhů, kteří po zemi chodili. Monumentální socha **koně** zdobí ohradka jezdeckého klubu Na Ranči a připomíná starodávnou pověst o koňském povozu, který tu kdysi za jednoho mihavého rána utvřl na blatech.

Putování přírodou Vysočiny za sochami Michala Olšiaka
10.7.2022
Představte si, že se procházíte ch loukách, podél řek nebo po [...]

Dny lidové architektury Kraje Vysočina se uskuteční v Třebíči
10.7.2022
roce se uskuteční již 10.
10. Dny lidové architektury

Společnost Emirates se během příznivých vrací k letnímu letovému řádu
8.7.2022
Společnost Emirates plánuje na turistická sezónu lézat podle

Za kánětem a hejvalem okolo rybníků Šykovce a Medlov

I na Vysočině plně kopců se dá najít místo, kde můžete nachodit kilometry bez velkého převýšení. Pokud preferujete nenáročnou procházku nebo s sebou máte malé děti, vydejte se do rekreační oblasti Tří studně. Zeleně značená trasa dlouhá necelých 6 km vás provede kolem dvou rybníků Šykovce a Medlov. Zastavte se také u studánek Barbořka a Vitulka. Po cestě narazíte na velkou sochu **káněte** měřící 3 metry. Kaně patří mezi nejtýpější ptáky Žďárských vrchů, kteří jsou ale velmi pláči. Máte tak jedinečnou možnost, prohlédnout si ho zblízka. Přimo v obci Tří studně potkáte české lesní strašidlo **Hejkala**. To mají v oblíbené zejména děti, protože si mohou skusit jeho ústy pořádně „zabejkat“ a vyzkoušet si na vlastní kůži, jaké to je, být nejděsivější strašidlo v okolí.

VECERNI-PRAHA.CZ

<https://www.vecerni-praha.cz/putovani-prirodou-vysociny-za-sochami-michala-olsiaka/>

Návštěvnost: 202 000/měsíčně

Cílová skupina: ženy a muži

30+



**MINISTERSTVO
PRO MÍSTNÍ
ROZVOJ ČR**

Projekt Zvýšení povědomí o turistické oblasti Koruny Vysočiny byl realizován za přispění prostředků státního rozpočtu České republiky z programu Ministerstva pro místní rozvoj.

MONITORING VÝSTUPŮ / ČLÁNEK



Putování Vysočinou za sochami Michala Olišiaka

Představte si, že se procházíte po rozlehlých loukách, podél řek nebo po hlubokých lesích, tolik typických pro Žďárské vrchy a najednou na vás vykoukne mamut. Nemožné? Na Vysočině rozhodně ne! Uprostřed krásné přírody na Vysočině toho na vás čeká ještě mnohem víc. Místní rodák ze Žďáru nad Sázavou a uznávaný umělec do okolí umístil své unikátní sochy, díky kterým tak při objevování místních krás potkáte nejen různá divoká zvířata, ale také pohádkové bytosti. Vydejte se s celou rodinou na putování za sochami Michala Olišiaka a poznejte díky tomu unikátní region s krásnou přírodou.

Charlie Chaplin a Mamlas ve Žďáru nad Sázavou

Plasticky zvířat a podivných bytostí můžete najít po celé oblasti Žďárských vrchů. Celem jich zde autor Michal Olišiak umístil dvacet. Sochy vás na první pohled zaujmou svou velikostí. Většina má životní nebo nadživotní velikost a v krajině tak působí opravdu monumentálně. Výhodou je, že na ně můžete také sahat, což ocení zejména děti. Kdy jindy si mohou prohlédit obrovského jelena nebo třeba bájněho hejkala? Nejvíce soch se nachází přímo nebo v nejbližším okolí Žďáru nad Sázavou. Kousek od náměstí Republiky vítá turisty Charlie Chaplin, respektive jeho hlava, která je tak velká, že ji neuneslo ani osm dospělých mužů. Po modré turistické stezce se dostanete na krásnou vyhlídku ležící na pozemku Kinských, ze které si můžete prohlédnout město a malebnou okolní krajinu. Zde už od roku 2005 hlídá první z Olišiakových soch zvaná Mamlas, který vás navzdory svému jménu přivítá s přátelským úsměvem.



Za kánětem a hejkalem okolo rybníků Sýkovec a Medlov

I na Vysočině plné kopců se dá najít místo, kde můžete nachodit kilometry bez velkého převýšení. Pokud preferujete nenáročnou procházku nebo s sebou máte malé děti, vydejte se do rekreační oblasti Tří studně. Zeleně značená trasa dlouhá necelých 6 km vás provede kolem dvou rybníků Sýkovec a Medlov. Zastavte se také u studánek Barborka a Vituška. Po cestě narazíte na velkou sochu káněte měřící 3 metry. Káně patří mezi nejpříčetnější ptáky Žďárských vrchů, kteří jsou ale velmi plaší. Máte tak jedinečnou možnost, prohlédnout si ho zblízka. Přimo v obci Tří studně potkáte české lesní stradiido Hejkala. To maj v oblibě zejména děti, protože si mohou zkusit jeho ústy pořádně „zajeekat“ a vyzkoušet si na vlastní kůži, jaké to je, být největší stradiido v okolí.

Vydejte se s celou rodinou na putování za sochami Michala Olišiaka po Koruně Vysočiny a zahrajte si pilot turistickou hru, která bude bavit děti i dospělé. Seznámíte se všemi dvaceti sochami a dozvíte se spoustu zajímavostí o jejich okolí. Vyzvedněte si hrací kartu s mapkou v Turistických informačních centrech v Koruně Vysočiny, v místních ubytovacích zařízeních nebo si ji stáhněte a vytiskněte doma. Za 15 nasbíraných razítek získáte navíc malý dárek.

TOJESENZACE.CZ

<https://tojesenzace.cz/2022/07/10/putovani-vysocinou-za-sochami-michala-olsiaka/>

Návštěvnost: 101 000/měsíc

Cílová skupina: především ženy

20+



MINISTERSTVO
PRO MÍSTNÍ
ROZVOJ ČR

Projekt Zvýšení povědomí o turistické oblasti Koruny Vysočiny byl realizován za přispění prostředků státního rozpočtu České republiky z programu Ministerstva pro místní rozvoj.

MONITORING VÝSTUPŮ / ČLÁNEK



DENIK.CZ

Návštěvnost: 133 000/měsíčně

Cílová skupina: ženy a muži

30+



MINISTERSTVO
PRO MÍSTNÍ
ROZVOJ ČR

Projekt Zvýšení povědomí o turistické oblasti Koruna Vysočiny byl realizován za přispění prostředků státního rozpočtu České republiky z programu Ministerstva pro místní rozvoj.

MONITORING VÝSTUPŮ / ČLÁNEK



KREATIV

ČTENOST: 131 000

Cílová skupina: primárně ženy

35+



MINISTERSTVO
PRO MÍSTNÍ
ROZVOJ ČR

Projekt Zvýšení povědomí o turistické oblasti Koruny Vysočiny byl realizován za přispění prostředků státního rozpočtu České republiky z programu Ministerstva pro místní rozvoj.

MONITORING VÝSTUPŮ / ČLÁNEK



ZENA-IN.CZ

<https://zena-in.cz/clanek/tip-na-letni-vylet-s-detmi-za-krasami-malo-znamych-mist-vysociny-muzete-si-zahrat-i-dobrodruznu-hru>

Návštěvnost: 1,04 milionu/měsíc

Cílová skupina: ženy 25+



MINISTERSTVO
PRO MÍSTNÍ
ROZVOJ ČR

Projekt Zvýšení povědomí o turistické oblasti Koruny Vysočiny byl realizován za přispění prostředků státního rozpočtu České republiky z programu Ministerstva pro místní rozvoj.

MONITORING VÝSTUPŮ / TIP NA VÝLET

maminka

TĚHOTENSTVÍ POROD DĚTI PODCASTY PREMIA

Maminka.cz · Léto s dětmi

6 super tipů, kam vyrazit v srpnu s dětmi na výlet. Na hory, k rybníku, do muzea nebo za pohádkou?

Simona Procházková
7. 8. 2022

32 fotografií

Prázdniny ještě zdaleka nekončí, a tak určitě během srpna stihnete pár bezva rodinných výletů. Dochází vám

farmaparky

Pohádkový hrad Pernštejn

V romantických kulisách moravského **gotického hradu Pernštejn**, jehož historie sahá až do 13. století, se natáčela nejedna filmová pohádka (například Sedmero krkavců, Pták Ohnivák, Jak se budí princezny, Štástrný smolař, ale i horor Upír Nosferatu nebo italský seriál Princezna Fantaghiro). Pokud se chcete projít stejnými místy jako pohádkové postavy, přijměte pozvání na dechberoucí Pernštejn. Hrad leží v malebné krajině Českomoravské vrchoviny a někdy se mu říká „mramorový“, protože byl při jeho stavbě hojně využito místní bílý nedvědicový mramor.

V areálu hradu roste prastarý tis, s jehož osudem je dle pověsti spojen osud hradu. Zanimke-li tis, zanikne i hrad. Přijďte okusit kouzelnou atmosféru na vlastní kůži. Návštěvníkům hrad nabízí celkem **osm poznávacích okruhů**. Základní prohlídka vás během 80 minut provede všemi důležitými prostrami a obdobími hradního paláce. Rezervace předem není nutná, ale doporučujeme ji udělat, pokud nechcete zbytečně čekat. Pokud nemáte tolik času nebo cestujete s dětmi, které neudrží tak dlouhou pozornost, zvolte Zkrácený okruh nebo si jen prohlédněte hradní nádvoří a exteriéry.

Případně **pro děti ve věku 4 až 6 let je připravena speciální interaktivní prohlídka paláce**, během které s průvodcem hledají indicie a plní jednoduché úkoly. Za odměnu se jim na konci zjeví Bílá paní. Nejnovější okruh vás zavede do obnovené Vrchnotenské zahrady, která je jedinečným souborem zahradních stylů a nachází se netradičně v horském terénu. korunavysociny.cz

LÉTO S DĚTMI

Kam na výlet s dětmi? Zoo je sázkou na jistotu. Tady je 12 tipů na ty nejkrásnější

Lesní svět u Stezky korunami stromů Krkonoše

Nové **dětské hřiště Emilův lesní svět** najdete u Stezky korunami stromů Krkonoše u Janských Lázní. Zábavní areál pro nejmenší rarachy dostal jméno podle místního maskota a je v něm umístěno 11 nových hracích prvků pro děti všech věkových

MAMINKA.CZ

<https://www.maminka.cz/clanek/6-super-tipu-kam-vyrazit-v-srpnu-s-detmi-na-vylet-na-hory-k-rybniku-do-muzea-nebo-za-pohadkou>

NÁVŠTĚVNOST: 704 000/měsíčně

Cílová skupina: ženy 25+



MINISTERSTVO
PRO MÍSTNÍ
ROZVOJ ČR

Projekt Zvýšení povědomí o turistické oblasti Koruny Vysočiny byl realizován za přispění prostředků státního rozpočtu České republiky z programu Ministerstva pro místní rozvoj.

MONITORING VÝSTUPŮ / ČLÁNEK




LIFESTYLENEWS.CZ

<https://lifestylenews.cz/pojdte-si-hrat-santiniho-sifra-odhali-magicka-mista-koruny-vysociny/>

Návštěvnost: 10 000 měsíčně

Cílová skupina: aktivní lidé,
muži, ženy, 30+

MONITORING VÝSTUPŮ / ČLÁNEK



MEZIZENAMI.CZ

<https://www.mezizenami.cz/tip-na-vylet-na-vysocinu-park-miniatur-tajemna-zricenina-nebo-dobrodruzna-hra-santiniho-sifra/>

Návštěvnost: 103 000/měsíčně

Cílová skupina: ženy 30+





MINISTERSTVO
PRO MÍSTNÍ
ROZVOJ ČR

Projekt Zvýšení povědomí o turistické oblasti Koruny Vysočiny byl realizován za přispění prostředků státního rozpočtu České republiky z programu Ministerstva pro místní rozvoj.

MONITORING VÝSTUPŮ /

Když na výlet, tak do Nového Města na Moravě. Ikonický hotel slaví padesátku

Téma: Výlety • Radka Wallerová • 22. srpna 2022



Zkuste někdy vyrazit na méně profláklá místa, kde se nebudete muset vubíhat davům a o to více si vychutnáte

PRIMA.LIVING.CZ

<https://living.iprima.cz/kdyz-na-vylet-tak-do-noveho-mesta-na-morave-ikonicky-hotel-slavi-padesatku-184973>

Návštěvnost: 450 000 /MĚSÍČNĚ

Cílová skupina: ženy i muži 30+ se zájmem o cestování a architekturu



MINISTERSTVO
PRO MÍSTNÍ
ROZVOJ ČR

Projekt Zvýšení povědomí o turistické oblasti Koruny Vysočiny byl realizován za přispění prostředků státního rozpočtu České republiky z programu Ministerstva pro místní rozvoj.

MONITORING VÝSTUPŮ / ČLÁNEK



CASJENPROME.CZ

<https://casjenprome.cz/rubrika/volny-cas/cestovani/tip-na-vylet-na-vysocine/>

Návštěvnost: 10 700/měsíčně

Cílová skupina: ženy a muži
25+



MINISTERSTVO
PRO MÍSTNÍ
ROZVOJ ČR

Projekt Zvýšení povědomí o turistické oblasti Koruny Vysočiny byl realizován za přispění prostředků státního rozpočtu České republiky z programu Ministerstva pro místní rozvoj.