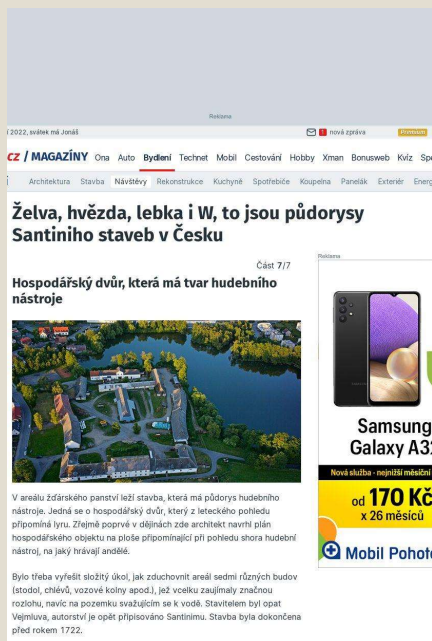




MONITORING PR VÝSTUPŮ KORUNA VYSOČINY

MONITORING VÝSTUPŮ / ČLÁNEK



IDNES.BYDLENI.CZ

https://www.idnes.cz/bydleni/navsteve/santini-vysocina-barokogotika-zelena-hora-zvole-ostrov-kostel.A220922_155754_dum_osobnosti_web/7

Návštěvnost: 6 milionů/měsíc

Cílová skupina: ženy i muži 18+



MINISTERSTVO
PRO MÍSTNÍ
ROZVOJ ČR

Projekt Zvýšení povědomí o turistické oblasti Koruny Vysočiny byl realizován za přispění prostředků státního rozpočtu České republiky z programu Ministerstva pro místní rozvoj.

MONITORING VÝSTUPŮ / ČLÁNEK



VLASTA.CZ

<https://www.vlasta.cz/clanek/cestovani-ceska-republika-priroda-restaurace-jidlo-dovolena-hrad-sport-kolo.html>

Návštěvnost: 2,1 milionu/ měsíc

Cílová skupina: ženy 35+



MINISTERSTVO
PRO MÍSTNÍ
ROZVOJ ČR

Projekt Zvýšení povědomí o turistické oblasti Koruny Vysočiny byl realizován za přispění prostředků státního rozpočtu České republiky z programu Ministerstva pro místní rozvoj.

MONITORING VÝSTUPŮ / ČLÁNEK

DMA Do montěrekl! Naše tváře Aktuality Soutěže Naše weby

[Aktuality](#) / Vysočina jinak – Park miniatur, tajemná zřícenina nebo dobrodružná hra Santiniho šifra

Vysočina jinak – Park miniatur, tajemná zřícenina nebo dobrodružná hra Santiniho šifra

Vysočina láká návštěvníky zejména na krásnou a čistou přírodu. Může vám toho ale nabídnout mnohem víc! Ať už jste milovníci historie, vodních sportů nebo mystiky a fantazie, na své si zde přijde každý. Přinášíme vám tipy na místa, kam stojí za to letos vyrazit.



—Steampunkový kostel Nanebevzeří Panny Marie (Zámek, Mladá Boleslav)

Svět fantazie Julese Vernea nedaleko Pernštejna

V malebné obci Černvív nedaleko hradu Pernštejn najdete nejen nejstarší krytý dřevěný most na Moravě a kostel Nanebevzeří Panny Marie, který patří k nejpozoruhodnějším stavebním památkám v republice, ale otevřít se tu před vámi také svět fantazie. Fantasy muzeum s exponáty inspirovanými tvorbou Julese Vernea, Karla Zemana a Karla Čapka, zde založil divadelní a filmový kaskadér, výtvarník, milovník sci-fi a fantasy tematiky Tomáš Krášťof.

Jeho tvorba je ve stylu steampunk a trash art. Tvoří díla nadlidských rozměrů s důrazem na detail a základním kamenem plastik je industriální odpad – železo, hliník,

PRIMADOMA.CZ

<https://primadoma.cz/clanek-299255-vysocina-jinak-park-miniatur-tajemna-zricenina-nebo-dobrodruzna-hra-santiniho-sifra>

Návštěvnost: 1,1 milionu/měsíc

Cílová skupina: ženy, muži se zájmem o architekturu



MINISTERSTVO
PRO MÍSTNÍ
ROZVOJ ČR

Projekt Zvýšení povědomí o turistické oblasti Koruny Vysočiny byl realizován za přispění prostředků státního rozpočtu České republiky z programu Ministerstva pro místní rozvoj.

MONITORING VÝSTUPŮ / ČLÁNEK



VLASTA.CZ

<https://www.vlasta.cz/clanek/dovoleny-cestovani-ck-vysocina-hrady-zamky-voda-mouka-pivo-muzeum-eden-zastavka.html>

Návštěvnost: 2,1 milionu/měsíc

Cílová skupina: ženy 35+



**MINISTERSTVO
PRO MÍSTNÍ
ROZVOJ ČR**

Projekt Zvýšení povědomí o turistické oblasti Koruny Vysočiny byl realizován za přispění prostředků státního rozpočtu České republiky z programu Ministerstva pro místní rozvoj.

MONITORING VÝSTUPŮ / ČLÁNEK




living Bydlení Z

Hvězdu, lebku nebo želvu připomínají Santiniho stavby při pohledu z ptáčích perspektivy

Téma: Design a architektura • Lenka Vajentová • Dnes v 07:00

Slavný český architekt Jan Blažej Santini Aichel se nesmazatelně zapsal do české a moravské krajiny a jeho stavby uchvacují milovníky architektury i mystiky dodnes. Při pohledu z ptáčích perspektiv udeří překvapivě, že jeho stavby ve

K tématu




Fotogalerie

Kostel na Zelené Hoře je plný symbolů. Díky opravě zase vypadá, jako když ho geniální Santini postavil.

„Symbolika je na zelené hoře na každém místě. Když provádím návštěvnický, zdůrazňuji nejohroženější číslo, které k nám promlouvá, a to je číslo 5, které připomíná 5 hvězd, které se údajně zjevily nad hlavou utonulého Jana Nepomuckého. Číslo 5 je v poutním kostele sv. Jana Nepomuckého na Zelené hoře skutečně všude. Pětka je zde v podobě pěti dveří, pěti oltářů, pěti hvězd... V symbolice staveb byla určitě důležitější spolupráce Santiniho s opatem Václavem Vejmluvou, a pokud bychom se chtěli držet legend, jedna pověst praví, že se při nad kopcem zjevila opatovi Vejmluvovi hvězda, která ho inspirovala k tomu, aby zde vznikl klášter ve tvaru hvězdy. Zda je to pravda, nevím, ale Santini se určitě držel symboliky a vytvořil hvězdu mezi hvězdami. Kostel na půdorysu pěticípé hvězdy obklopené další, deseticípou hvězdou, což byl ambit okolo kostela, říká Michaela Reháčková, kastelánka poutního kostela sv. Jana Nepomuckého na Zelené hoře.

Celá konstrukce kostela je vytvořena na základě symbolismu, a to jak matematického, tak ikonografického. Vlastní stavbu kostela je možné prezentovat nejen jako uzavřený objekt, ale také jako prosvětlený prostor obklopený prolínajícími se tvary. Naprostá jedinečnost a originalita Santiniho přístupu k architektuře a čistota všech stavebních a slohových prvků byla potvrzena zařazením kostela sv. Jana Nepomuckého na Zelené hoře do seznamu památek UNESCO. Památku si můžete nyní prohlédnout po rozsáhlé rekonstrukci, letos slaví 300 let od svého vzniku.



PRIMALIVING.CZ

<https://living.iprima.cz/hvezdu-lebku-nebo-zelvu-pripominaji-santiniho-stavby-pri-pohledu-z-ptaci-perspektivy-187968>

Návštěvnost: 1,27

milionu/měsíc

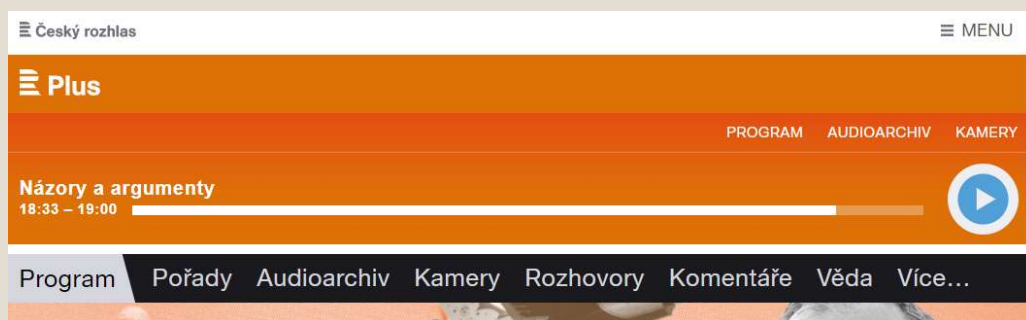
Cílová skupina: ženy, muži se zájmem o architekturu



MINISTERSTVO
PRO MÍSTNÍ
ROZVOJ ČR

Projekt Zvýšení povědomí o turistické oblasti Koruny Vysočiny byl realizován za přispění prostředků státního rozpočtu České republiky z programu Ministerstva pro místní rozvoj.

MONITORING VÝSTUPŮ /



ČRO PLUS

<http://www.rozhlas.cz/plus/program/#/2022-9-27>

Návštěvnost: 1,3 milionu/měsíc



MINISTERSTVO
PRO MÍSTNÍ
ROZVOJ ČR

Projekt Zvýšení povědomí o turistické oblasti Koruny Vysočiny byl realizován za příspěvní prostředků státního rozpočtu České republiky z programu Ministerstva pro místní rozvoj.

MONITORING VÝSTUPŮ / TIP NA VÝLET



TRENDYZDRAVI.CZ

<https://trendyzdravi.cz/rodina/instagramova-stezka-vysocinou-plna-prirodnich-fotokoutku.html>

Návštěvnost: 41 000/měsíčně


Cílová skupina: ženy 35+



MINISTERSTVO
PRO MÍSTNÍ
ROZVOJ ČR

Projekt Zvýšení povědomí o turistické oblasti Koruny Vysočiny byl realizován za přispění prostředků státního rozpočtu České republiky z programu Ministerstva pro místní rozvoj.

MONITORING VÝSTUPŮ / ČLÁNEK




vysočina **zabav**
Vysočina jinak – Park miniatur, tajemná zřícenina nebo dobrodružná hra Santiniho šifra

27.9.2022 Red 0 žádný komentář

Vysočina láká návštěvníky zejména na krásnou a čistou přírodu. Může vám toho ale nabídnout mnohem víc! Ať už jste milovníci historie, vodních sportů nebo mystiky a fantazie, na své si zde přijde každý. Přinášíme vám tipy na místa, kam stojí za to letos vyrazit.

Svět fantazie Julese Vernea nedaleko Pernštejna

V malebné obci Černvín nedaleko hradu Pernštejn najdete nejen nejstarší krytý dřevěný most na Moravě a kostel Nanebevstoupaní Panny Marie, který patří k nejpozoruhodnějším stavebním památkám v republice, ale otevřít se tu před vámi také svět fantazie. Fantasy muzeum s exponáty inspirovanými tvorbou Julese Vernea, Karla Zemana a Karla Čapka, zde založil divadelní a filmový kaskadér, výtvarník, milovník sci-fi a fantasy tématiky Tomáš Krátoch. Jeho tvorba je ve stylu steampunk a trash art. Tvoří díla nad lidských rozměrů s důrazem na detail a základním kamenem plastik je industriální odpad – železo, hliník, plasty, polystyren, dřevo nebo sklo. Muzeum je pravidelně otevřeno jen během července a srpna a navštívit ho můžete o víkendu a v pondělí. Pro skupiny lze ale domluvit otevření kdykoliv i mimo sezónu.



Rekreační oblast Velké Dářko na Žďársku

Velké Dářko je se svojí rozlohou 206 ha největším rybníkem Českomoravské vrchoviny. Nachází se v krásné krajině Žďárských vrchů a je často přezdíván "Moře Vysočiny". Voda má původ v rašelinistním území a je kyselá, což obecně znamená dobrou kvalitu s omezeným výskytem šnic. Vykoupat se můžete na velké pláži, která leží u hráze, a na své si zde přijdou zejména milovníci vodních sportů. Vyzkoušet si můžete jachting, windsurfing, kiting nebo padleboarding. Veškeré vybavení lze zapůjčit v nedalekém yachtklubu. Za návštěvu stojí i okolí rybníku. Necelé 3 km dlouhá naučná stezka Dářská rašelinisté vás provede jedinečným územím, které díky výskytu vzácných a ohrožených druhů rostlin a živočichů patří mezi Evropsky významné lokality. Dva vyhlídkové body a 12 panelů přibližuje život a

TOJESENZACE.CZ

<https://tojesenzace.cz/2022/09/27>

[/vysočina-jinak-park-miniatur-](#)

[tajemna-zricenina-nebo-](#)

[dobrodruzna-hra-santiniho-sifra/](#)

Návštěvnost: 82 000/měsíčně

Cílová skupina: ženy, muži 25+



**MINISTERSTVO
PRO MÍSTNÍ
ROZVOJ ČR**

Projekt Zvýšení povědomí o turistické oblasti Koruny Vysočiny byl realizován za přispění prostředků státního rozpočtu České republiky z programu Ministerstva pro místní rozvoj.

MONITORING VÝSTUPŮ / TIP NA VÝLET



The screenshot shows the All4fun Lifestyle magazine website. The main article is titled "Instagramová stezka plná přírodních fotokoutků" (Instagram trail full of natural photo spots). The article features a large photograph of a scenic landscape with a village, a river, and a metal walkway on a rocky outcrop. Below the photo, there is a short text introduction and a sub-heading "Výhledy jako v Toskánsku".

ALL4FUN.CZ

<https://all4fun.cz/cestovani/vylety/instagramova-stezka-plna-prirodnich-fotokoutku/>

NÁVŠTĚVNOST: 20 000/měsíčně

Cílová skupina: ženy 25+



MINISTERSTVO
PRO MÍSTNÍ
ROZVOJ ČR

Projekt Zvýšení povědomí o turistické oblasti Koruny Vysočiny byl realizován za přispění prostředků státního rozpočtu České republiky z programu Ministerstva pro místní rozvoj.

MONITORING VÝSTUPŮ / ČLÁNEK

NÁPADY | Domácnost | Zahrady | Tvůrčí a hobby | Mašičky | Zdraví | Recepty | Prima tipy a akce

Prima tipy a akce / Kalendar akcí / Nevíte, co s načatým dnem? Vydejte na stezku po Vysočině

Nevíte, co s načatým dnem? Vydejte na stezku po Vysočině



Vyzkoušejte Instagramovou stezku, která vede Vysočinou. Nabízí krásná neokoukaná zákoutí, které vytvoří ideální kulisy pro vaše fotografie, kterými pak můžete inspirovat své přátele. Fotit se na této stezce samozřejmě není podmínkou, můžete si užít krásu zdejší krajiny i bez mobilů či fotoaparátů. Bylo by možná ale škoda, vzpomínky na krásnou krajinu neuchovat.



Instagramová stezka kolem Vysočiny, vyhlídka na Vlnskou přehradu (Zdroj: Michala Zambalová)

Výhledy jako v Toskánsku


Za prvními krásnými zrnky se vpravíme na kolo. Čekají nás krásné výhledy, malebná příroda, kouzelné údolí řeky Svratky a trochu dřiny při cestě do kopce. Odměnou bude, kromě dobrého pocitu a jedné z krajiny, fotka s nádhernými výhledy. Jako začátek trasy můžete zvolit obec Vč. Karelův, Kankov nebo Jmramov.



První výhled z vesnice Kankov (Zdroj: Ústředí Svratky)

Z Vlny vydejte se jih po zelené turistické značce. Na konci obce zajmě dospělí i děti Vlnský mlýnek – vodní mlýnek s barevnými pohyblivými postavkami. Stoupání po „zelené“ vás pak dovede do obce Karelův. Tady vystoupíte 120 vlnů na rozhledu, za které uvidíte vrchol. Devět skal a při dobré viditelnosti i přes 100 km vzdálenou Javořku.

Za dalších 3 km po zelené značce dorazíte ke kamennému Kostelu sv. Michaela, který leží na severním okraji Vlnčova. I u něj vás zaujmou krásné výhledy a půvabné okolí připomínající spíše Toskánsko než Vysočinu.



První výhled z vesnice Kankov (Zdroj: Michala Zambalová)


Po „zelené“ pokračujte do obce Plesáň a Lisek. Dřívější vrchol kopce Kamenice, na který se dostanete po žluté turistické značce. Z vrcholu (780 m n. m.) uvidíte panoráma Otčických hor a za příznivých podmínek i Křivoněse a Kralický ostřížek. Na štět tu čeká Pomník broučků odkazující na pohádku jmramovského rodáka Jana Karafiáta.

Věděli jste, že...

... v lesech na Kamenici byl zastřelen poslední vlk na Vysočině?

Podívat se na něj můžete na hradišti Pevněštin. Ale teď už zůstaňte na cestě! Přes obec Kankov vystoupíte na vrchol kopce Metodka (788 m n. m.) s partyzánským památníkem. Po něm je čas na pořádký sjezd – téměř 30 km klesání ke Svratce přes Rožerovské Paseky a Starokv. Podél řeky se připojíte k CT E. 4342. Zhlédnete se vydejte přes Jmramovské Ptákovice až do městyse Jmramov.

Tady se zastavte v Slni rodáků, kde si prohlédnete expozice Život a dílo Jana Karafiáta nebo Život na Vysočině. Poté pokračujte prudkým stoupáním do Ubušína. Za ním na vrcholu stoupání odbočte sprava do Ubušínku, kde vás má přivítat půvabné vesničko roubečků patří do památkové zóny.



PRIMANAPADY.CZ

<https://primanapady.cz/clanek-299597-nevite-co-s-nacatym-dnem-vydejte-na-stezku-po-vysocine>

Návštěvnost: 276 000/měsíc

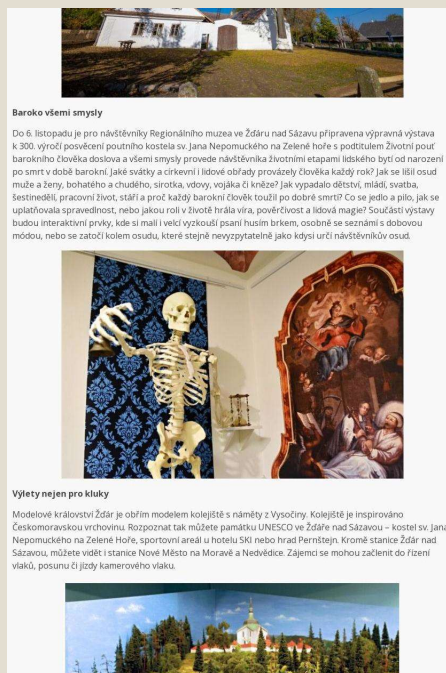
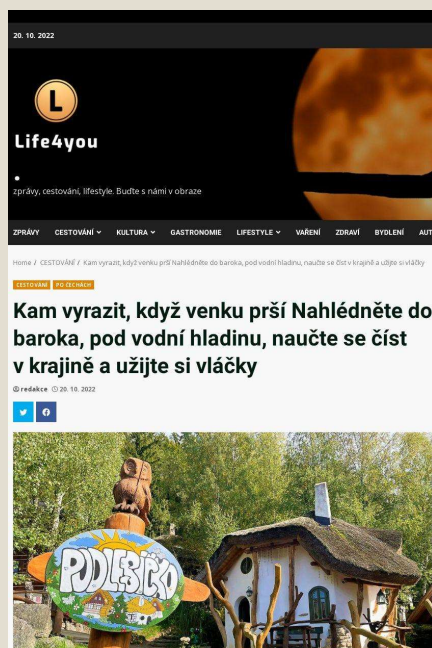
Cílová skupina: ženy i muži 25+



MINISTERSTVO
PRO MÍSTNÍ
ROZVOJ ČR

Projekt Zvýšení povědomí o turistické oblasti Koruny Vysočiny byl realizován za přispění prostředků státního rozpočtu České republiky z programu Ministerstva pro místní rozvoj.

MONITORING VÝSTUPŮ / ČLÁNEK



LIFE4YOU.CZ

<https://life4you.cz/cestovani/kam-vyrazit-kdyz-venku-prsi/>

Návštěvnost: 37 000/měsíčně


Cílová skupina: ženy 30+



MINISTERSTVO
PRO MÍSTNÍ
ROZVOJ ČR

Projekt Zvýšení povědomí o turistické oblasti Koruny Vysočiny byl realizován za přispění prostředků státního rozpočtu České republiky z programu Ministerstva pro místní rozvoj.

MONITORING VÝSTUPŮ / TIP NA VÝLET



LIFESTYLENEWS.CZ

<https://lifestylenews.cz/kam-vyrazit-kdyz-venku-prsi/>

NÁVŠTĚVNOST: 10 000/měsíčně

Cílová skupina: ženy 25+



MINISTERSTVO
PRO MÍSTNÍ
ROZVOJ ČR

Projekt Zvýšení povědomí o turistické oblasti Koruny Vysočiny byl realizován za přispění prostředků státního rozpočtu České republiky z programu Ministerstva pro místní rozvoj.

MONITORING VÝSTUPŮ / ČLÁNEK


Úvodní stránka Mapa stránek RSS Tisk

Hledat

RAVÍ APETIT BYDLENÍ & HOBBY VZTAHY CESTOVÁNÍ RELAX SOUTĚŽ

Home » Tipy z Vysočiny – kam vyrazit, když prší

Tipy z Vysočiny – kam vyrazit, když prší




Podzimní počasí mívá své rozmery a když už nepřeje delším procházkám do přírody, je dobré mít nápad na výlet, kde se zabaví celá rodina. Na Vysočině můžete vybrat z řady míst.

Dům přírody: když krajina promlouvá

Chráněnou krajinnou oblast **Žďárské vrchy** si turisté oblíbili, však také půvabná zvlněná krajina pokrytá dosud hustými lesy je pohlazením pro oči i duši. V obci Krátká našel své sídlo **Dům přírody** – a to v historickém statku č. p. 2, z druhé poloviny 19. století.

Vesnička si zachovala původní ráz a byla vyhlášena Vesnickou památkovou rezervací. Dům přírody je tu především pro zvědavé turisty a milovníky přírody, kterým nestačí jen zdravý vzduch v plicích. Provede vás Žďárskými vrchy v čase, při putování od praděvních dob, kdy v pomezím hvozdů vládli medvědi, vlk, zubr a rys, až po současnost. Charakter starého statku umožňuje zapojení návštěvníka do hry, např. uložení některých exponátů do šuplíků dřevěných komod, které je potřeba vysunout a dobové artefakty hledat. Ve čtvrté



místnosti dostanete 3D brýle a budete sledovat proměnu krajiny z neprostupné divočiny po tu současnou a přátelskou. Otevřeno je v sobotu od 10 do 17 hodin.

Baroko všemi smysly

Do 6. listopadu je v **Regionálním muzeu ve Žďáru nad Sázavou** výstava k 300. výročí posvěcení pouťního kostela sv. Jana Nepomuckého na Zelené hoře s podtitulem **Životní pouť barokního člověka**.


Provádí návštěvníka životními etapami lidského bytí od narození po smrt v době barokní. Jaké byly svátky a církevní i lidové obřady, jak se lišil osud muže a ženy, bohatého a chudého, sirotka, vdovy, vojáka či kněze? Jak vypadalo dětství, mládí, svatba, šestinedělí, pracovní život, stáří a proč každý barokní člověk toužil po dobré smrti? Součástí výstavy jsou interaktivní prvky, kde se dá třeba vyzkoušet psaní husím brkem.



Výlety nejen pro kluky

Modelové království Žďár je obřím modelem kolejiště s náměty z Vysočiny.


Kromě stanice Žďár nad Sázavou, můžete vidět i stanice Nové Město na Moravě a Nedvědice. Zájemci se mohou začlenit do řízení vlaků, posunu či jízdy kamerového vlaku.



Pohádková vesnička Podlesičko – ubytujte se v pohádce

Děti budou jistě nadšené v malé **pohádkové vesničce s názvem Podlesičko**. Ubytovat se zde můžete v pohádkových chaloupkách a dát tak prostor dětské fantazii.

Navštívíte domeček sedmi trpaslíků a Sněhurky, čeká vás dřevěný domek Rákosníčka, u mlýna s typickým mlýnským kotlem zase bydlí Budulínka a nedaleko má útulnou chaloupku Karkulka. Ve vybraných dnech se můžete ve vesničce zúčastnit zábavného



LADY-IN.CZ

<https://www.lady-in.cz/products/tipy-z-vysociny-kam-vyrazit-kdyz-vprsi/>

Návštěvnost: 15 000/měsíc

Cílová skupina: ženy 35+



MINISTERSTVO
PRO MÍSTNÍ
ROZVOJ ČR

Projekt Zvýšení povědomí o turistické oblasti Koruny Vysočiny byl realizován za přispění prostředků státního rozpočtu České republiky z programu Ministerstva pro místní rozvoj.

MONITORING VÝSTUPŮ / ČLÁNEK



INBACK.CZ

<https://www.inback.cz/clanek/179>

[3-nahlednete-do-baroka-pod-vodni-hladinu-naucte-se-cist-v-krajine-a-uzijte-si-vlacky/](https://www.inback.cz/clanek/179)

Návštěvnost: 44 000 měsíc

Cílová skupina: ženy a muži


30+



MINISTERSTVO
PRO MÍSTNÍ
ROZVOJ ČR

Projekt Zvýšení povědomí o turistické oblasti Koruny Vysočiny byl realizován za přispění prostředků státního rozpočtu České republiky z programu Ministerstva pro místní rozvoj.

MONITORING VÝSTUPŮ / ČLÁNEK



TOPGENTLEMAN.CZ

<https://www.topgentleman.cz/clanek/3249-nahlednete-do-baroka-pod-vodni-hladinu-nauchte-se-cist-v-krajine-a-uzijte-si-vlacky/>

Návštěvnost: 43 000/měsíc

Cílová skupina: ženy i muži 25+



MINISTERSTVO
PRO MÍSTNÍ
ROZVOJ ČR

Projekt Zvýšení povědomí o turistické oblasti Koruny Vysočiny byl realizován za přispění prostředků státního rozpočtu České republiky z programu Ministerstva pro místní rozvoj.