



**MONITORING PR VÝSTUPŮ  
KORUNA VYSOČINY**

**LEDEN 2022**

# SHRNUTÍ KOMUNIKACE

PR komunikace byla cílena na lifestylové tituly, online i tisk

Komunikovaná témata:

Rok lyžařů v NMNM

Památková vesnická rezervace Křižánky

Zimní Novoměstsko

Zimní procházka na hrad Pernštejn

Za křehkou krásou skla

Připravené témata na další období:

Otevření Zelené hory a tipy na výlety v okolí

Trasy pro běžkování

# VÝHLED PR VÝSTUPŮ

PR výstupy domluvené na další období:

Článek o Šlakhamru na idnes.cz (vyjde v únoru)

Článek o sklárnách (pro období únor, březen)

Rozhovor s magazínu Hrot s ředitelem firmy Kästle

PR článek v Rytmus života

PR článek Chvilka pro tebe

Možný rozhovor v magazínu Interview

Výstupy na online lifestyle webech

Dále v jednání, budeme aktualizovat.

# MONITORING VÝSTUPŮ / ČLÁNEK

**tina** ZAJÍMAVOSTI



Půvabné zvlněná krajina Novoměstsko je ideálním místem pro trávení zimní dovolené.

**Ráj sportovců i milovníků přírody**

Přemýšlíte, kam na výlet? Zajeďte si na Novoměstsko, určitě nebudete zklamaní... Nové Město na Moravě a jeho okolí je proslulé svou krásnou přírodou, památkami i možnostmi, kam za zdravým pohybem.

**LYŽAŘSKÁ MEKKA VYSOČINY**  
Vysočina Arena ožívá především v zimě. V areálu se každoročně organizuje řada mezinárodních závodů, na své si ale přijdou i sportovci amatéři. Od Vysočiny Areny po celém regionu totiž vzniká každou zimu hustá síť upravovaných tras, které mají až 200 km. Okolí Nového Města se tak v zimě stává lyžařskou meklou Vysočiny. Trasy láká Magistrala Vysočiny protíná celé Žďárské vrchy. Vyzkoušejte některou ze závodních tras vedoucích od hlavního stadionu anebo vyrazte poznávat krásy regionu ze Tří Studní, oblíbeného výchozího bodu. Pokud patříte mezi významné sjezdového lyžování či snowboardingu, navštivte SKI snowpark Harušův kopec nebo SKI areál Nový Jimramov.

**ŘÁJ PRO PĚŠÍ CYKLISTY I HOROLEZCE**  
Zdejší mírně zvlněný terén s množstvím kulturních i přírodních cílů je ideální jak pro aktivní jedince, tak rodiny s dětmi či seniory. Vystoupejte třeba na Devět skal, nejvyšší vrchol Žďárských vrchů, který nabízí nádherný, téměř kruhový výhled. Můžete také vyžít některou z turistických cest vedoucích z Herálce, Klikáče, Křížánek nebo okolí Sněžného.

Skalní útvary jsou pro Novoměstsko typické. Mnohá z nich ocení jak pěší turisté, tak i horolezci. Každopádně byste při své návštěvě neměli vynechat Výrovu skálu, Drahenickou skálu, Milovské perníčky nebo Čtyři palice.

**NOVOMĚSTSKÝ ZÁMEK I LIDOVÁ ARCHITEKTURA**  
Budejte-li chytří, proložte pohyb v přírodě i výletem za kulturou, zajeďte třeba do samotného centra regionu, Nového Města na Moravě. Městskou památkovou zónou tu vede prohlídkový okruh se 22 zastávkami. Historické jádro tvoří Vratslavovo náměstí s domy, které byly renovované po velkém požáru v roce 1801. V parku se nachází dominanta města, Novoměstský zámek, postavený koncem 16. století. V současné době zde sídlí Horácká galerie se stálou expozicí věnovanou českému sochařství 20. století, krajinařství a škrdlouckému hutnímu sklu. Lidovou architekturu zase můžete obdivovat v horské vesnici Křížánek rozprostírající se po obou stranách Fekly Svratky, kde se nachází vesnická památková rezervace s roubenkami. A děti jistě ocení výlet do pohádkové vesničky Podlečnicko. Více informací najdete na stránkách [www.korunavysociny.cz](http://www.korunavysociny.cz).



**Magdalena Dobromila Rettigová**

**Víte, kdy...**  
... panoval v naší zemi nejteplejší míraz v historii meteorologického měření? Bylo to 11. února 1929, kdy se teplota na věšším měřičích stanic pohybovala v rozmezí 27 až 42 °C pod nulou. Nejchladnější měli na Českobudějovicku, -42,2 °C.



**ROK TYGRA**

Příští úterý, 1. února, začíná čínský nový rok, ten s číslem 2022 se ponese ve znamení Tygra, se kterým se pojí velká síla, statečnost i zásadní posuny. Rok by měl být plný překvapení, nepředvídatelných změn a nejtěžších souvek, ale také příležitosti, pokroku a prosperity, přesto byste neměli zapomenout na opatrnost. V Číně je tygr známý jako král všech zvířat, kromě sil symbolizuje i statečnost, a tak je rok v jeho znamení ideální pro všechny, kteří chtějí změnit svůj život, být spontánní a zažít něco nového.

Tina

Náklad: 164 000

Cílová skupina: ženy 30+



# MONITORING VÝSTUPŮ / ČLÁNEK

**Čas na cestování**



Historické jádro Křižánek je vesnickou památkovou rezervací. V roce 2012 se dokonce umístilo na třetím místě v anketě Vesnice roku.



Poblíž vsíky Roženské Paseky jsou v zimě ideální podmínky pro běžkaře a milovníky klidných přírodních zakoutů.



Blatiny se nacházejí nedaleko Křižánek a představují typickou horskou ves.



Přírodní rezervace Čtyři palce ve Zdráských vrších je tvořena rulovými skalními útvary, které vznikly mrazovým zvětřováním hornin.

## Pohádkové Křižánky: vesnice plná památek



Okolí Křižánek je jako stvořené pro pohodlný rodinný výlet.

Skalni komplex Devět skal je nejvyšším vrcholem Zdráských vrchů a oblíbeným místem výletníků.

**Info do kapsy**

**Pár dobrých rad pro cestovatele!**



**Horácká galerie**  
Pokud se zajímáte o historii sklárství na Vysočině, určitě zavítejte do Horácké galerie v Novém Městě na Moravě, sídlící v prostorách bývalého renesančního zámku na Vratslavově náměstí. Za návštěvu stojí také Regionální muzeum ve Zdráru nad Sázavou nebo Muzeum nové generace ve Zdráském zámku. Více informací o akcích a dalších zajímavostech najdete na [www.kornavysoctin.cz](http://www.kornavysoctin.cz).

**Zkamenělý zámek**  
Mohutné vápenecové skalisko Zkamenělý zámek se nachází mezi obcí Vojtěchov a Javoříčskými jeskyněmi v krásné oblasti s přílehlými zachovalými bučnami. Tento skalní útvar je součástí Národní přírodní rezervace Spraněk i stejnojmenné naučné stezky. Na vrcholu skaliska stávala v dávné minulosti tvrz Branky, nazývaná také hrad Spraněk. Skalisko je přístupné po značených turistických značkách.

Foto: P. Hájek / Š. Šimonek / Š. Šimonek

**Křižánky jsou pohádkovým místem Vysočiny. Malebná vesnička, tvořená roubenými domky, které se nacházejí v nádherném prostředí, je oblíbeným výletním místem milovníků procházek, cyklistů nebo běžkařů.**

Vesnická památková rezervace Křižánky se rozprostírá po obou stranách řeky Svatky a historická zemská hranice dle obec na českou a moravskou část. Nachází se v CHKO Zdráské vrchy a tvoří ji tři části: Moravské Křižánky, České Křižánky a České Milovy. Obec má jen 370 stálých obyvatel. Tato horská vesnice s rozptýlenou zástavbou je tvořena převážně roubenými domy typickými pro oblast Horácka na Českomoravském pomezí. Odběhlym znakem horáckých domů je bedněný štít s podlomení a valbičkou.

**Za pilníkáři na Český kopec a do Křižánek**

Historie Křižánek je spojena především s výrobu pilníkářů. Pilníkářství se sem rozšířilo pravděpodobně na začátku 20. let 19. století. Místní legendy vyprávějí o Francouzi, který se v Křižánských usadil a naučil místní lidi dělat pilníky, ale také o saských vandromích a především o legendárním »praotci« křižáneckých pilníkářů Borčovi, u něhož se měli vyučit další pilníkáři místní – zakladatelé pilníkářského řemesla i pilníkářských rodů. Vyprávě se po naučné steze na Český kopec a seznamte se s příběhem křižáneckých pilníkářů. Život na Křižáncích do druhé světové války ve značné míře ovlivňovalo právě pilníkářské řemeslo. Dávalo lidem obživu a pomohlo obci překlenout těžká období. Dokázalo udržet lidi v obci i v době, kdy z řady jiných obcí odcházeli lidé za prací do měst. Dnes už je ruční pilníkářství zániklým řemeslem. Délka naučné stezky je necelé 2 kilometry. Na konci stezky je možné se po cestě dostat k rozcestí, které vás nametne k dalšímu oblíbeným turistickým cílům – na Čtyři palce a Zkamenělý zámek. Vypravit se můžete také na nejvyšší bod Zdráských vrchů – na Devět skal.

**Vydejte se po stopách mistrů sklářů**

Sklářskou historii Křižánek zase dokládají nálezy kolem domu, jako jsou střepy nebo struska. Třeba budete mít štěstí a nějaký vzácný úlomek najdete i vy. V Pančákém domě si můžete prohlédnout takové sklo z 19. a 20. století. Nejdříve sklářskou historii má okolí Herálce. Sklářny zde fungovaly od konce 16. století do roku 1916. V Mariánské luti v Herálce se v době největší slávy vyrábělo až 4 tisíce kusů tabulového skla ročně a spolu s výrobky z nedaleké Nové huti se vyváželo do celé monarchie a do Ameriky. Do dnešních dnů se zde dochovalo správní budova a v obou obcích několik původních domů. V kostele Sv. Kateřiny v Herálce se můžete pokochat lustrem, který v místních sklářských výrobně. Jednou z nejzachovalějších lokalit jsou Milovy a jejich okolí. Ve lavné luti vyráběli jak běžné uživatelské sklo, které bylo na povozech exportováno do západní a jižní Evropy, Ameriky a asijských zemí. Dnes se v obci nachází zrekonstruovaný starý skelnísterský dům, kde můžete navštívit muzeum milovského skla. Určitě si projděte naučnou stezku Příběh krajiny pod Čtyřmi palciemi či vyrazte na blízký Karlštejn. *Simona Vrbová*

**Čas pro hvězdy**  
**Náklad: 65 000**  
**Cílová skupina: společenský**  
**týdeník především pro ženy 25+**

# MONITORING VÝSTUPŮ / ČLÁNEK

## NÁPOJE PRO ZIMNÍ POHODU

Ani zdaleka to nemusí být jen svařák, vždyť existuje tolik různých drinků, které vás v zimě příjemně zahřejí a pohladí po duši.



Nic se nemá přehánět, to je jasné, ale jeden takový drink po zimní procházce určitě nikomu neublíží...

**KOŘENĚNÉ VÍNO S OVOCEM**  
Smíchejte víno, kůru z pluky citronu, skořici, badyán a hřebíček, směs zahřejte tak, aby byla dost teplá, ale nevarila se. Do sklenic pak rozložte dílky mandarinky a pomeranče (nebo třeba i jablko, hrušky, ananas...). Víno nanijte do skleniček a pak už jen vychutnávejte, co jste si uvařili.

**HORKÝ OČÍUS S VODKOU**  
V renalku ochutnejte jablko, dřevo, přidejte do něj vedle koření (skořici, hřebíček, badyán, můžete i citronovou nebo pomerančovou kůru a vanilku) a zahřejte (očus se nesmí vařit). Nakonec přilijte podle chuti vodu a podávejte ještě teplé.

**MĚLKO S RUMEM A SKOŘICÍ**  
Do kastrlíku vlijte mléko a zahřejte ho těsně pod bod varu. Poté do něj přimíchejte podle chuti cukr (že i vanilkový), vyšlehtejte do pěny a přilijte kapku rumu. Votany lítek rozlijte do nahřátých skleniček. Dobrou chuť!

**Střípky ze světa**



## ZNÁTE MĚ?

TV GR USSURIJELSKÝ Svět jasně dostal podle řeky Ussuri v ruském Přímořském kraji, přesně tam je totiž tahe velká kočka, jedna z největších sibiřských šelmy. Doma. Od jiných druhů tygra se liší například tím, že má mohutnější tlapy – v oblasti, kde žije, totiž po většinu roku leží snh a větší tlapy slouží podobně jako saňčice. Samci mláďata dosahovat vahy i přes 300 kilogramů (samice váží asi polovinu), a díky tomu nemají kromě člověka žádné přirozené nepřátele. Loví jeleny, divoká prasata, v nouzi pak i zajíce a ryby, troufnou si ale i na vlky a levharty, přičetnostně pak i na medvědy. Jsou to samotáři, hájí si své teritorium a ve volně přirodě se dožívají nejvýš 10 let. Daří se je ale chovat v zoo, kde se dožívají až 17 let.

## Tip NA VÝLET



### RÁJ PRO MILOVNÍKY PŘÍRODY

Znáte Novoměstsko? Okolí Nového Města na Moravě je proslulé svou krásnou přírodou a nevídanými panoramaty Českomoravské vrchoviny. Mírně zvlněný terén se spoustou atraktivních kulturních i přírodních cílů je ideální nejen pro zapálené běžkaře, ale užijí si ho i rodiny s dětmi nebo senioři. Vypravte se například na Devět skal, nejvyšší vrchol Zdravských vrchů, ze kterého se vám naskytne téměř kruhový výhled do údolí horní Svrasky, nebo se vydejte prozkoumat samotné centrum regionu, Nové Město. Najdete v něm zámek ze 16. století, kde sídlí Horácká galerie, a památkovou zimu s historickým jablem a pívacími roštkami. Více najdete na [www.koranyvaciny.cz](http://www.koranyvaciny.cz).

## Krásný týden s inspirací

### ČLOVĚK, KTERÝ NIKDY NEPLAKAL, NEŽIL OPRÁVDVÝ ŽIVOT.

Jan Werich, český herec, dramatik a spisovatel



Claudia 3





# MONITORING VÝSTUPŮ / ČLÁNEK

## Procházka k pohádkovému hradu Pernštejn

V krásné přírodě Českomoravské vrchoviny, u městyse Nedvědice, leží mimořádně zachovalý středověký hrad Pernštejn. Původní jednoduchá dispozice se ztrácí ve spleti pozdějších přestaveb. Můžeme zde tak pozorovat přeměnu středověké pevnosti na luxusnější renesanční sídlo. Díky svému unikátnímu vzhledu patří Pernštejn k nejvýznamnějším moravským hradům a objevil se hned v několika filmech a pohádkách.



Foto: Blanka Dráčeková

Někdy se mu říká „mramorový“, protože byl při jeho stavbě hojně využiti místní bílý nedvědicí mramor. V areálu hradu roste prastarý tis, s jehož osudem je die pověsti spojen osud hradu. Zanikne-li tis, zanikne i hrad. Přijďte okusit kouzelnou atmosféru Pernštejna na vlastní kůži. V zimních měsících je hrad pro veřejnost uzavřený, ale může sloužit jako cíl zimní procházky, i zvenku je totiž hrad pohádkový a sněhová pokrývka mu dodává zvláštní kouzlo.

Historie sahající až do 13. století

První historická zmínka o hradu se datuje ke konci 13. století, kdy byl založen pány z Pernštejna a stal se jejich základnou na dalších několik století. Původní nepřiléhající stavba na vrcholu skalního útesu s válcovou věží dnes zvanou Barborka a třípodlažním palácem byla postupně rozšiřována tak, jak rostla moc i finanční možnosti rodu Pernštejnů. V průběhu 15. století, po rozsáhlém požáru, došlo k velké gotické přestavbě, hrad zmožutněl a rozšířil se, charakteristické bylo časté užití arkýřů. Intenzivní stavební činnost probíhala až do poloviny 16. století, kdy se začalo budovat čtvrté patro paláce, ale dokončeno již nebylo. Pernštejnům došlo finanční prostředky a byli donuceni hrad prodat. Tím vývoj hradu v podstatě skončil. Z tohoto období také pochází kresby s citáty z bible nebo antické literatury a žertovné a neslušné nápisy v češtině, němčině a latině na některých stěnách. V dalších letech se střídali majitelé a docházelo jen k dílčím úpravám – například po neúspěšném švédském obléhání nebo při renesanční úpravě interiéru. Posledními soukromými majiteli hradu byli Mitrovští, kteří ho vlastnili až do roku 1945. Plánovali velkou romantickou přestavbu, na kterou ale neměli peníze a hrad si tak dodnes udržel svoji goticko-renesanční podobu.



Foto: Petra Zbořilová

### K hradu po naučných stezkách

Pod hradem je parkoviště pro auta, motocykly a autobusy, odkud už po svých vystoupáte po sítí parkových a lesních cest za zhruba 20 minut do areálu. Pokud zvolíte cestu vlakem, dojeďte na nádraží Nedvědice, na hrad je to pěšky necelé 2 km. Chcete-li spojit cestu i s poznáváním okolí, z Nedvědice vedou tři naučné stezky. Dle svých časových a fyzických možností můžete zvolit okruh dlouhý 4 km, 5,2 km nebo 13,5 km. Brožurku s mapkou naučných stezek si vyzvedněte v turistickém informačním centru v Nedvědicích.



Zena-in.cz

Návštěvnost: 799 000 měsíčně

Odkaz: <https://zena-in.cz/clanek/prochazka-k-pohadkovemu-hradu-pernstejn>

Návštěvnost: 33 000 měsíčně

Cílová skupina: ženy 30+




# MONITORING VÝSTUPŮ / ČLÁNEK

**TOPMOMENTS.**

DOMŮ MAGAZÍN KULTURA GURMÁN TRENDY LIFESTYLE CESTOVÁNÍ VIDEO ROZHOVORY KONTAKT

Domů (1 Sport) Rok lyžařů v Novém Městě na Moravě



**ANKETA**

**Na jaké pochutíně esjvíce pijíte?**

- Čokoláda 48 (11%)
- Orkney (Laskavá) 39 (9%)
- Doroty z kůvky 41 (10%)
- Chloubky v salátě s majonézou 80 (11%)
- Utopenci 54 (13%)
- Nakládkový hermelín 41 (10%)
- Karamelové glazé 58 (14%)
- Zmrzlina š s bobem 59 (14%)
- Výběžná čokoláda 59 (14%)
- Colikem Masovisko 610

**FACEBOOK**

**Rok lyžařů v Novém Městě na Moravě**  
21.01.2022 | Sport

Nové Město na Moravě je významným lyžařským střediskem, známé je především díky svatozářským závodům v běhu na lyžích a biatlonu. Na své si zde také přijde i amatérští sportovci, kteří avšak desítky kilometrů upravených tras pro běžkové lyžování nebo skvělé podmínky pro sjezdování či snowboarding. Rok 2022 je na Novém Městě nazpamiat Rokem lyžařů, celý rok bude spojen s lyžařskou tematikou, bude oslavou osmdeseti upravených s jízdovými a příležitost, jak obnovit místní tradice.

**Rok lyžařů a desítkami kilometrů upravených tras**

Novoměstsko je oblíbeným cílem pro milovníky zimních sportů, kteří sem milí každoročně za desítkami kilometrů upravených lyžařských tras, které vedou krásnou přírodou Vysokého Štávu. Všechny trasy, které jsou oslavou zimní sezóny, každoročně upravují pracovníci úřadu pro správu území, které má celkem 200 km. Okolí Nového Města se tak v zimě stává lyžařskou Mekkou Vysokého Štávu. Takzvaná bílá Magistála Vysokého Štávu protíná celé Žďárské vrchy. Vyznačuje se výhledem ze zimních tras vedoucích od vyhledávaného stacionu, nebo vpravo pokračuje koby regionu ze tří stadií, oblíbeného výhledového bodu.


**Z kopce dolů na sjezdovkách nebo snowboardu**

Na vrchol sjezdovky na Hanušově kopci v nadmořské výšce 741 m je možné se dostat sedačkovou lanovkou. Pro otěže zde k dispozici mají více lyžařská škola. Lyžaři zde mohou využít 500 metrů dlouhý sjezdovku s převýšením 180 metrů, užší si milují i vedlejší lyžovaci na osvědčené sjezdovce.

**Lyžování teoreticky Podcasty ze stopy**

Speciálně k Roku lyžařů vznikají ve spolupráci s Petrem Hladíkem Podcasty ze stopy. Ať už přiblíží, rozhovor nebo vzpomínka bude každý měsíc k postech na všech kanálech města. Série by měla přiblížit historii lyžování v okolí Nového Města, máta by také obsahovala i to, jak lyžování ovlivnilo životy lidí z Nového Města a okolí. Posluchačům by pak měla sloužit nejen jako zdroj na to, proč se běžkové lyžování stále na Novém Městě takovými fenomény. Podcastové série bude nabízet portréty významných osobností lyžování, zaměřit se také na jednotlivé etapy a poskytnout i servis rekreačním lyžařům, kteří milují na Novoměstsku. Bka Petr Hladík: <https://topmoments.cz/rokovmestskolyzovani>

Lyžařské téma se promítá i do tradičních novoměstských akcí, jako je masopust, nej masopust na Hladíku: <https://topmoments.cz/rokovmestskolyzovani>



topmoments.cz

Návštěvnost: 34 000 měsíčně

<https://www.topmoments.cz/clane-k/3441-rok-lyzaru-v-novem-meste-na-morave/>

Cílová skupina: aktivní lidé, muži, ženy, 30+

# MONITORING VÝSTUPŮ / ČLÁNEK

**TOP KOKTEJL**

SPOLEČNOST    TRENDY    UDÁLOSTI    VOLNÝ ČAS    GURMÁN    KONTAKT    🔍

🏠 DOMŮ    •    KONĚKY

---

## Rok lyžařů v Novém Městě na Moravě

22.01.2022 /  



**KUSMI TEA ZBĚBNÍ ČAJOVÝ RITUAL NA POSÍLENÍ IMUNITY**

**VEVA PLUS - ŠKOLITEL**

**Nezapomínejte na školení BOZP a požární ochrany???**

Máte, že většina z nás má povinnost absolvovat toto školení pravidelně?  
Vytvarujte se případným problémům a pokatám!  
Rozklíčnete a hned budete vědět, jak na to!

**VEVA Plus**  
Požární ochrana. Bezpečnost práce

**ANKETA**

**Co myslíte, jak to bude s covidem-19 a našimi životy v roce 2022 pohledem**

**Ráj běžkařů s desítkami kilometrů upravených tras**

Novoměstsko je oblíbeným cílem pro milovníky zimních sportů, kteří sem míří každoročně za desítkami kilometrů upravených lyžařských tras, které vedou krásnou přírodou Vysociny. Od Vysocína Areny, ale i po celém regionu vzniká každou zimu hustá síť upravených tras, které mají až 200 km. Okolí Nového Města se tak v zimě stává lyžařskou Mekkou Vysociny. Takzvaná bílá Magistrala Vysociny protíná celé Žitavské vrchy. Vydoužíte některou ze závodních tras vedoucích od oslněného hlavního stadiónu, nebo vyrazte poznávat krásy regionu ze Tří Studní, oblíbeného výchozího bodu.

**Z kopce dolů na sjezdovkách nebo snowboardu**

Na vrchol sjezdovky na Harusově kopci v nadmořské výšce 741 m je možné se dostat sedačkovou lanovkou. Pro děti je zde k dispozici malý vleč a lyžařská škola. Lyžaři zde mohou využít 550 metrů dlouhou sjezdovku s převýšením 110 metrů. Užít si můžete i

topkotejl.cz

<https://www.topkotejl.cz/clanek/2292-rok-lyzaru-v-novem-meste-na-morave/>

Návštěvnost: 33 000/měsíc

Cílová skupina: především ženy 30+

# MONITORING VÝSTUPŮ / ČLÁNEK

Reklama

VÝBĚR ZÁJEZDŮ OD CESTOVNÍCH KANCELÁŘÍ Z ČR, SLOVENSKA, POLSKA A NĚMECKA.

Vyhledávání ... Najít

## Rok lyžařů v Novém Městě na Moravě

Vydáno 20. 1. 2022 autor: Adéla




Reklama

ALL ROUND SERVICE Nejlepší partner pro cestování

### Nové Město na Moravě je významným lyžařským střediskem, známé je především díky světovým závodům v běhu na lyžích i biatlonu. Na své si zde ale přijdou i amatérští sportovci, kteří ocení desítky kilometrů upravených tratí pro běžkové lyžování nebo skvělé podmínky pro sjezdování či snowboarding. Rok 2022 je na Novoměstsku nazýváme Rokem lyžařů, celý rok bude spojen s lyžařskou tematikou, bude oslavou osobností spojených s lyžováním a příležitostí, jak oživit místní tradice.

#### Ráj běžkařů s desítkami kilometrů upravených tras

Novoměstsko je oblíbeným cílem pro milovníky zimních sportů, kteří sem míří každoročně za desítkami kilometrů upravených lyžařských tras, které vedou krásnou přírodou Vysočiny. Od Vysočina Areny, ale i po celém regionu vzniká každou zimu hustá síť upravovaných tras, které mají až 200 km. Okolí Nového Města se tak v zimě stává lyžařskou Mečkou Vysočiny. Takzvaná bílá Magistrála Vysočiny protíná celé Žďárské vrchy. Vyzkoušejte některou ze závodních tras vedoucích od oválného hlavního stadionu, nebo vyrazte poznávat krásy regionu ze Tří Studní, oblíbeného výchozího bodu.



#### Z kopce dolů na sjezdovkách nebo snowboardu

Na vrchol sjezdovky na Harusově kopci v nadmořské výšce 741 m je možné se dostat sedačkovou lanovkou. Pro děti je zde k dispozici malý vleč a lyžařská škola. Lyžaři zde mohou využít 550 metrů dlouhou sjezdovku s převýšením 110 metrů. Užít si můžete i večerní lyžování na osvětlené sjezdovce.

#### Lyžování teoreticky: Podcasty ze stopy

Speciálně k Roku lyžařů vznikají ve spolupráci s Petrem Hladíkem Podcasty ze stopy. Ať už příběh, rozhovor nebo vzpomínka bude každý měsíc k poslechu na všech kanálech města. ...Série by měla představit historii lyžování včetně výroby lyží na

[jomagazin.cz](http://www.jomagazin.cz)

<http://www.jomagazin.cz/cestovani/rok-lyzaru-v-novem-meste-na-morave/>

**Návštěvnost:** 13 000/měsíc

**Cílová skupiny:** ženy a muži 30

+