



**MONITORING PR VÝSTUPŮ  
KORUNA VYSOČINY**

**ŘÍJEN 2022**

# SHRNUTÍ KOMUNIKACE

PR komunikace byla cílena na lifestylové tituly, online i tisk

Komunikovaná témata:

Instagramová stezka

Santiniho šifra

Půdorysy Santiniho staveb

Vysočina jak ji neznáte

Kam vyrazit, když venku prší

Připravené témata na další období:

Dům přírody na idnes.cz (historické a současné fotografie)

Podzimní výlety Vysočinou

Nadvědicko

Běžkování



# VÝHLED PR VÝSTUPŮ

PR výstupy domluvené na další období:

Článek na idnes.cz

PR tip Claudia, Tina

Článek Metro

Forbes.cz-press trip do obce Vír a okolí, listopad 20222

V jednání Toulavá kamera (upřesním na podzim-popoženu aktuální info)

Výstupy na online lifestyle webech


V jednání spolupráce s magazínem Kondice

Domluvená spolupráce se smoothandcooking, Ivka\_fitbake




# MONITORING VÝSTUPŮ / ČLÁNEK



## cestování



1 Vystoupilto mramorový náhrobek Zúbrýchův náhrobek, který je unikátním dílem české sochařské tvorby. Jeho autorem je Jan Štúr. Náhrobek je umístěn na hřbitově v Zubří. Vystoupilto mramorový náhrobek Zúbrýchův náhrobek, který je unikátním dílem české sochařské tvorby. Jeho autorem je Jan Štúr. Náhrobek je umístěn na hřbitově v Zubří.



6 & 6 Vinařská přehledná byla v letech 1947 až 1952. Vinařská přehledná byla v letech 1947 až 1952. Vinařská přehledná byla v letech 1947 až 1952.



Krátká podíre procházka... Krátká podíre procházka... Krátká podíre procházka...

## Vysočina vás okouzlí: Navštivte méně známá místa

V samém středu České republiky se nachází kraj Vysočina, zvláštní krajina s krásnou přírodou, která okouzlí nejedno uměle. Můžete se zde procházet po turistických stezkách, obdivovat architektonicky cenné stavby, ochutnat místní speciality nebo vyrazit na rodinnou dovolenou se spoustou zážitků.

N achází se zde hned tři parky, které jsou naplněny v překrásném prostředí. První z nich je park v Jaru. Naproti tomu se nachází park v Jaru. Naproti tomu se nachází park v Jaru. Naproti tomu se nachází park v Jaru.

Krátká podíre procházka... Krátká podíre procházka... Krátká podíre procházka...

První historická... První historická... První historická...

Raj sportovních nadšenců... Raj sportovních nadšenců... Raj sportovních nadšenců...

48 vlásta



Projekt Zvýšení povědomí o turistické oblasti Koruny Vysočiny byl realizován za přispění prostředků státního rozpočtu České republiky z programu Ministerstva pro místní rozvoj.

VLASTA  
ČTENOST: 154 000  
Cílová skupina: ženy 30+

**Tip na sobotní výlet**  
Santiniho šifra odhalí magická místa Koruny Vysočiny

www.korunavysoctiny.cz

# MONITORING VÝSTUPŮ / TIP NA VÝLET

**Park miniatur: Pidi památky, pak vily, hejkalové a čertí**

Vyrazte do Bystrčice nad Pernštejnem za Parkem miniatur. Uprostřed Vysočiny navštívíte slavné památky v oblé jejich největší slávy ve zmenšených verzích. Objevte tady zhruba dvacet modelů v měřítku 1:50. Prohlédnete si například mini verzi hradu Pernštejn nebo Zámku. Park je celoročně volně přístupný, spojte tak prohlídku s příjemnou procházkou na čerstvém vzduchu. Děti budou nadšené také z náčrtů Pohádkové alky, Lužánky, plně tancících vil, hejkal, jehňabů a roztočovaných čertů, která se nachází hned v sousedství. Pro malé dobrodruhy je tu navíc připravena také stovka zážitostí. Z centra městečka Bystrčice nad Pernštejnem to sem máte necelých kilometrů. A za víc než náhodou odsud se nacházejí také skanzen Horácká vesnice.



**Za pokladem na Poštejně: Pohádkov a Bubákov**

Poštejně je malebná vesnička na úpatí Orlických hor. Zajímavé je tím, že zde obývají stejnojmenný hrad i zámek. Příjemnou procházkou sem odjedete z nedávky Doudlebs nad Orlicí. Zlata turistická značka vás povede romantickou krajinou kolem toku Dvorské Orlice a zhruba po šesti kilometrech budete v cíli. Vyskápete si nahoru k hradu, jehož historie sahá až do 13. století. Prohlídka mohutných rozvalin stojí za to. A mimochodem, údajně je zde dosud chováno nejspíše poslední kozenocí (koza). Na karolním zámku pak pořádají kromě klasických prohlídek rovněž hnané prohlídky v barokních kostýmech a pohádkově pro děti. Negmšní návštěvníky pobaví také expozice Pohádkov a tajemné zámecké sílepení Bubákov. Zpět do Doudlebs se můžete svést vlakem. »



**BYSTRČICKÝ PARK MINIATUR JE VÝJIMEČNÝ TÍM, ŽE MODELÝ NEJSOU VYROBENÝ Z PLASTU A NACHÁZEJÍ SE VE VOLNÉ KRAJINĚ.**



MAMINKA

Čtenost: 130 000

Cílová skupina: ženy 20+



proteinové, praktické svačiny pro maminky a děti  
ochutnej na [www.loskrupos.cz](http://www.loskrupos.cz)

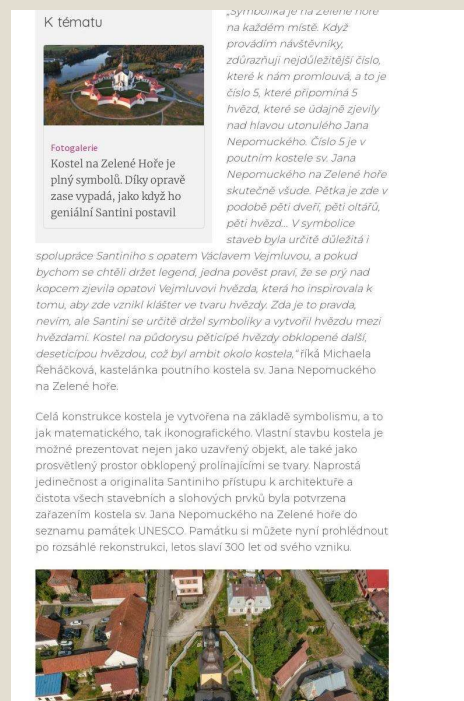


imunita  
**KRÁSA**  
světlá chuť  
bez výčitek  
čerstvě upečeno

balíček školních svačín SCHOOL  
zavýhodnění -40 %  
+ doprava ZDARMA



# MONITORING VÝSTUPŮ / ČLÁNEK



PRIMALIVING.CZ

<https://living.iprima.cz/hvezdu-lebku-nebo-zelvu-pripominaji-santiniho-stavby-pri-pohledu-z-ptaci-perspektivy-187968>

Návštěvnost: 1,27

milionu/měsíc

Cílová skupina: ženy, muži se zájmem o architekturu



MINISTERSTVO  
PRO MÍSTNÍ  
ROZVOJ ČR

Projekt Zvýšení povědomí o turistické oblasti Koruny Vysočiny byl realizován za přispění prostředků státního rozpočtu České republiky z programu Ministerstva pro místní rozvoj.

# MONITORING VÝSTUPŮ / ČLÁNEK

**NÁPADY** | Domácnost | Zahrady | Tvůrčí a hobby | Mašičky | Zdraví | Recepty | Prima tipy a akce

Prima tipy a akce / Kalendar akcí / Nevíte, co s načatým dnem? Vydejte na stezku po Vysočině

## Nevíte, co s načatým dnem? Vydejte na stezku po Vysočině


Vyzkoušejte Instagramovou stezku, která vede Vysočinou. Nabízí krásná neokoukaná zákoutí, které vytvoří ideální kulisy pro vaše fotografie, kterými pak můžete inspirovat své přátele. Fotit se na této stezce samozřejmě není podmínkou, můžete si užít krásu zdejší krajiny i bez mobilů či fotoaparátů. Bylo by možná ale škoda, vzpomínky na krásnou krajinu neuchovat.



Instagramová stezka kolem Vysočiny, vyhlídka na Vlnskou přehradu (Zdroj: Michala Farnubská)

### Výhledy jako v Toskánsku


Za prvními krásnými zrníčky se vpravíme na kolo. Čekají nás krásné výhledy, malebná příroda, kouzelné údolí řeky Svratky a trochu dřiny při cestě do kopce. Odměnou bude, kromě dobrého pocitu a jedné z krajiny, fotka s nádhernými výhledy. Jako začátek trasy můžete zvolit obec Vč. Karskův, Kankov nebo Jmramov.



První výhled z Vysočiny (Zdroj: Ústředí Svratky)

Z Vlny vydejte se jít po zelené turistické značce. Na konci obce zajmě dospělí i děti Vlnský mlýnek – vodní mlýnek s barevnými pohyblivými postavkami. Stoupání po „zelené“ vás pak dovede do obce Karskův. Tady vystoupíte 120 vlnitostí na rozlehlou, za které uvidíte vrchol. Devět skal a při dobré viditelnosti i přes 100 km vzdálenou Javořku.

Za dalších 3 km po zelené značce dorazíte ke kamennému Kostelu sv. Michaela, který leží na severním okraji Vlnčova. I u něj vás zaujmou krásné výhledy a půvabné okolí připomínající spíše Toskánsko než Vysočinu.



První výhled z Vysočiny (Zdroj: Michala Farnubská)


Po „zelené“ pokračujte do obce Plesoň a Lisek. Dřívější vrchol kopce Kamenice, na který se dostanete po žluté turistické značce. Z vrcholu (700 m n. m.) uvidíte panoráma Otčických hor a za pěkného počasí i Křivoněse a Kralický ostřížek. Na štět tu čeká Pomník broučků odkazující na pohádku jmramovského rodáka Jana Karafiáta.

**Věděli jste, že...**

... v lesech na Kamenici byl zastřelen poslední vlk na Vysočině?

Podívat se na něj můžete na hradičce Pemštraj. Ale teď už zůstaňte na cestě! Přes obec Kankov vystoupíte na vrchol kopce Metočka (788 m n. m.) s partyzánskými památkami. Po něm je čas na pořádky sjízdy – téměř 30 km klesání ke Svratce přes Rožerovské Paseky a Starokv. Pod obcí Křivoněse se připojte k CT E 4342. Z Křivoněse se vydejte přes Jmramovské Ptákovice až do městyse Jmramov.

Tady se zastavte v Slni rodáků, kde si prohlédnete expozice Život a dílo Jana Karafiáta nebo Život na Vysočině. Poté pokračujte prudkým stoupáním do Ubušína. Za ním na vrcholu stoupání odbočte sprava do Ubušínku, kde vás má přivítat půvabné vesničko roubečků patří do památkové zóny.



PRIMANAPADY.CZ

<https://primanapady.cz/clanek-299597-nevite-co-s-nacatym-dnem-vydejte-na-stezku-po-vysocine>

Návštěvnost: 276 000/měsíc

Cílová skupina: ženy i muži 25+



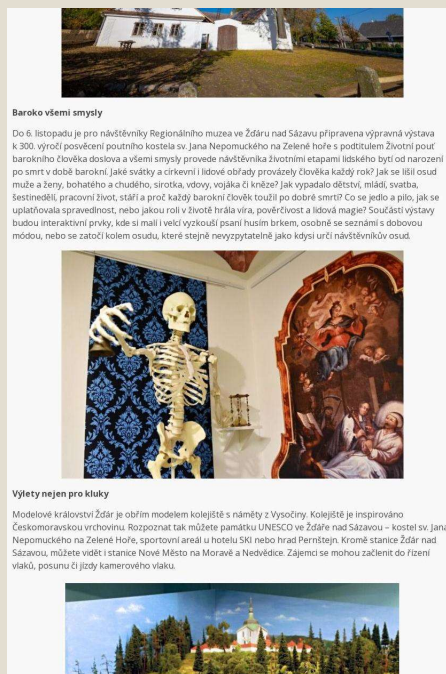
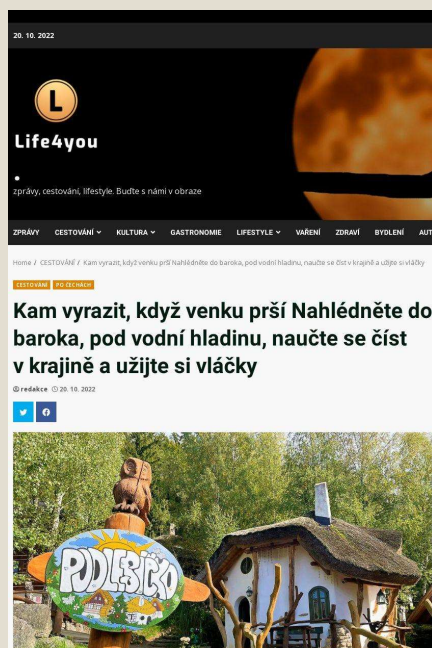
MINISTERSTVO  
PRO MÍSTNÍ  
ROZVOJ ČR

Projekt Zvýšení povědomí o turistické oblasti Koruny Vysočiny byl realizován za přispění prostředků státního rozpočtu České republiky z programu Ministerstva pro místní rozvoj.





# MONITORING VÝSTUPŮ / ČLÁNEK



LIFE4YOU.CZ

<https://life4you.cz/cestovani/kam-vyrazit-kdyz-venku-prsi/>

Návštěvnost: 37 000/měsíčně


Cílová skupina: ženy 30+



MINISTERSTVO  
PRO MÍSTNÍ  
ROZVOJ ČR

Projekt Zvýšení povědomí o turistické oblasti Koruny Vysočiny byl realizován za přispění prostředků státního rozpočtu České republiky z programu Ministerstva pro místní rozvoj.

# MONITORING VÝSTUPŮ / TIP NA VÝLET



LIFESTYLENEWS.CZ

<https://lifestylenews.cz/kam-vyrazit-kdyz-venku-prsi/>

**NÁVŠTĚVNOST:** 10 000/měsíčně


**Cílová skupina:** ženy 25+



MINISTERSTVO  
PRO MÍSTNÍ  
ROZVOJ ČR

Projekt Zvýšení povědomí o turistické oblasti Koruny Vysočiny byl realizován za přispění prostředků státního rozpočtu České republiky z programu Ministerstva pro místní rozvoj.

# MONITORING VÝSTUPŮ / ČLÁNEK




Úvodní stránka Mapa stránek RSS Titk

Hledat

RAVÍ APETIT BYDLENÍ & HOBBY VZTAHY CESTOVÁNÍ RELAX SOUTĚŽ

Home » Tipy z Vysočiny – kam vyrazit, když prší

## Tipy z Vysočiny – kam vyrazit, když prší




Podzimní počasí mívá své rozmery a když už nepřeje delším procházkám do přírody, je dobré mít nápad na výlet, kde se zabaví celá rodina. Na Vysočině můžete vybrat z řady míst.

### Dům přírody: když krajina promlouvá

Chráněnou krajinnou oblast **Žďárské vrchy** si turisté oblíbili, však také půvabná zvláštná krajina pokrytá dosud hustými lesy je pohlázením pro oči i duši. V obci Křatáka našel své sídlo **Dům přírody** – a to v historickém statku č. p. 2, z druhé poloviny 19. století.

Vesnička si zachovala původní ráz a byla vyhlášena Vesnickou památkovou rezervací. Dům přírody je tu především pro zvědavé turisty a milovníky přírody, kterým nestačí jen zdravý vzduch v plicích. Provede vás Žďárskými vrchy v čase, při putování od praděvních dob, kdy v pomezím hvozdů vládli medvěd, vlk, zubr a rys, až po současnost. Charakter starého statku umožňuje zapojení návštěvníka do hry, např. uložení některých exponátů do šuplíků dřevěných komod, které je potřeba vysunout a dobové artefakty hledat. Ve čtvrté



místnosti dostanete 3D brýle a budete sledovat proměnu krajiny z neprostupné divočiny po tu současnou a přátelskou. Otevřeno je v sobotu od 10 do 17 hodin.

### Baroko všemi smysly

Do 6. listopadu je v **Regionálním muzeu ve Žďáru nad Sázavou** výstava k 300. výročí posvěcení pouťového kostela sv. Jana Nepomuckého na Zelené hoře s podtitulem **Životní pouť barokního člověka**.

Provádí návštěvníka životními etapami lidského bytí od narození po smrt v době barokní. Jaké byly svátky a církevní i lidové obřady, jak se lišil osud muže a ženy, bohatého a chudého, sirotka, vdovy, vojáka či kněze? Jak vypadalo dětství, mládí, svatba, šestinedělí, pracovní život, stáří a proč každý barokní člověk toužil po dobré smrti? Součástí výstavy jsou interaktivní prvky, kde se dá třeba vyzkoušet psaní husím brkem.



### Výlety nejen pro kluky

**Modelové království Žďár** je obřím modelem kolejiště s náměty z Vysočiny.

Kromě stanice Žďár nad Sázavou, můžete vidět i stanice Nové Město na Moravě a Nedvědice. Zájemci se mohou začlenit do řízení vlaku, posunu či jízdy kamerového vlaku.



### Pohádková vesnička Podlesičko – ubytujte se v pohádce

Děti budou jistě nadšené v malé **pohádkové vesničce s názvem Podlesičko**. Ubytovat se zde můžete v pohádkových chaloupkách a dát tak prostor dětské fantazii.

Navštívíte domeček sedmi trpaslíků a Sněhurky, čeká vás dřevěný domek Rákosníčka, u mlýna s typickým mlýnským kotlem zase bydlí Budulínka a nedaleko má útulnou chaloupku Karkulka. Ve vybraných dnech se můžete ve vesničce zúčastnit zábavného



LADY-IN.CZ

<https://www.lady-in.cz/products/tipy-z-vysociny-kam-vyrazit-kdyz-vprsi/>

Návštěvnost: 15 000/měsíc

Cílová skupina: ženy 35+



MINISTERSTVO  
PRO MÍSTNÍ  
ROZVOJ ČR

Projekt Zvýšení povědomí o turistické oblasti Koruny Vysočiny byl realizován za přispění prostředků státního rozpočtu České republiky z programu Ministerstva pro místní rozvoj.